

## Flora vascular del Tejedelo de Requejo (Zamora, España)\*

### Vascular plant checklist from Tejedelo de Requejo (Zamora, Spain)

**David Losada<sup>1</sup>, Patricio Bariego<sup>2</sup> y Carlos Morla<sup>1</sup>**

1. Unidad Docente de Botánica. Departamento de Silvopascicultura.  
Escuela Técnica Superior de Ingenieros de Montes.

Universidad Politécnica de Madrid. Ciudad Universitaria.  
28040 Madrid (España).

d.losada.sr@gmail.com; carlos.morla@upm.es

2. C/ Candelaria Ruiz del Árbol, 37 4º A.

49017 Zamora (España).

pbariego@hotmail.es

Recibido: 03-diciembre-2012, Aceptado: 22-febrero-2013, Publicado en formato electrónico: 12-marzo-2013.

**PALABRAS CLAVE:** Flora vascular, Tejedelo de Requejo, *Taxus baccata*, Sierra de la Gamoneda, Sanabria, Zamora, España

**KEY WORDS:** Vascular plants, Tejedelo de Requejo, *Taxus baccata*, Sierra de la Gamoneda, Sanabria, Zamora, Spain

#### RESUMEN

Se presenta el catálogo de plantas vasculares del Tejedelo de Requejo (Sierra de la Gamoneda, provincia de Zamora, noroeste de España), un enclave forestal de 348 ha que alberga una de las tejedas (*Taxus baccata*) más extensas y mejor conservadas de la Península Ibérica, catalogada además como zona protegida. Se ha realizado una intensa prospección florística y una revisión bibliográfica crítica de las citas existentes. El catálogo resultante consta de 327 táxones, entre los que predominan los hemcriptófitos eurosiberianos. Se aporta además una estimación del grado de presencia de cada taxon y una lista de los táxones presentes con mayor interés a nivel regional para promover la conservación de la biodiversidad florística.

#### ABSTRACT

Vascular plant checklist from the Tejedelo de Requejo (Sierra de la Gamoneda, province of Zamora, northwest of Spain) is presented. 348 ha of forest area, which houses one of the largest and best preserved Yew wood (*Taxus baccata*) of the Iberian Peninsula, also classified as a protected area. An intensive floristic exploration and a critical literature review of all existing references have been carried out. The resulting catalogue consists of 327 taxa, including Eurosiberian hemicryptophytes which are predominant. It also provides an estimation of presence degree for each taxon and a list of most interesting present taxa at regional level to promote floristic biodiversity conservation.

## 1. INTRODUCCIÓN

El presente trabajo recoge el catálogo florístico del Tejedelo de Requejo, un interesante enclave forestal situado en la vertiente meridional de la Sierra de la Gamoneda que alberga una de las tejedas más extensas y mejor conservadas de la Península Ibérica. La Sierra de la Gamoneda, situada al sur de la Sierra Segundera en la provincia de Zamora, se localiza en las estribaciones

meridionales de los Montes de León, con una disposición este-oeste, y se encuentra muy próxima al límite administrativo entre las comunidades autónomas de Castilla y León y Galicia (provincia de Orense), así como de la frontera portuguesa (Tras-os-Montes) (Fig. 1).

Los bosques de tejo son formaciones vegetales que deben ser protegidas al estar consideradas como Hábitat de Interés Comunitario (HIC) 9580\* “Bosques mediterráneos de *Taxus baccata*” conforme a la Directiva 92/43/CEE del Consejo, de

\* Este trabajo muestra los principales resultados de un trabajo fin de carrera (LOSADA, 2010), ampliando y corrigiendo algunas de las citas que se recogían en la memoria inédita.



Figura 1. Localización y área de estudio (en el interior se muestra la zona LIC más clara)  
- Location and surveyed area (inwardly SCI area is shown with a light color)

21 de mayo de 1992, relativa a la conservación de los hábitats naturales y la flora y fauna silvestres. Atendiendo a la presencia de estos valores, el Tejedelo de Requejo está designado como Lugar de Importancia Comunitaria (LIC "Tejedelo" ES4190060) por lo que tiene la consideración de Espacio Protegido Natura 2000 (Ley 42/2007, de 13 de diciembre, del Patrimonio Natural y de la Biodiversidad).

En este contexto biogeográfico, al igual que en el resto del ámbito europeo meridional, las formaciones de tejeda presentan un elevado interés de conservación. En este sentido, el Tejedelo de Requejo es una de las tejedas ibéricas de mayor interés, tanto por las dimensiones del propio bosque como por la presencia de varias decenas de ejemplares centenarios de extraordinarias dimensiones. Este valor patrimonial, que hace del Tejedelo uno de los enclaves naturales más singulares y valiosos de la provincia de Zamora, junto al valor intrínseco de conservación de las tejedas y la práctica ausencia de trabajos botánicos específicos y completos para este interesante enclave, nos han impulsado a la elaboración de este trabajo.

## 2. MATERIALES Y MÉTODOS

### 2.1. Área de estudio

Se ha prospectado florísticamente un territorio forestal perteneciente al monte del Tejedelo, nº 124 del catálogo de Utilidad Pública de Zamora, situado en la vertiente septentrional de la Sierra de la Gamoneda. En total se ha estudiado una superficie de 348 ha, 139 de las cuales corresponden al LIC "Tejedelo", que quedan encuadradas dentro de las coordenadas geográficas  $42^{\circ} 1' 56''$  N –  $42^{\circ} 0' 46''$  N de latitud Norte y  $6^{\circ} 46' 29''$  –  $6^{\circ} 48' 19''$  de longitud Oeste y recogidas en la hoja "267-III Cobrerros" del Mapa Topográfico Nacional (Escala 1:25.000). Administrativamente la zona de estudio se adscribe a los municipios de Requejo, Hermisende y Lubián, aunque la porción mayoritaria del mismo se sitúa en el primero. En el interior del área de estudio no se encuentra ningún núcleo urbano, aunque en las cercanías se encuentran las localidades de Requejo y Padornelo.

El espacio geográfico estudiado se dispone en una ladera con orientación mayoritaria al norte, atravesada por dos valles por los que discurren dos cursos de agua principales, el arroyo Tejedelo, que discurre con dirección aproximada suroeste-noreste, y un tributario de menor entidad del río Requejo, que discurre con dirección sur-norte. El arroyo Tejedelo conforma una cuenca amplia,

de relieve poco acusado en la parte media, que se va estrechando y adquiriendo pendientes pronunciadas en la parte inferior de la ladera. El otro valle es más cerrado, en forma de V estrecha y presenta una pendiente más pronunciada. La parte superior de estos valles se cierra por una zona de elevadas pendientes y, en el caso del arroyo Tejedelo, por una banda de escarpados roquedos. El ámbito de estudio se completa con la zona de cumbre de la Sierra de la Gamoneda (Alto de Cinseiro).

La zona de estudio presenta altitudes moderadas, al igual que la propia Sierra de la Gamoneda, oscilando entre los 1.608 m del Alto Cinseiro y los 1050 m en el entorno de la ribera del río Requejo. La altitud media se sitúa aproximadamente en los 1.350 m. Los suelos son de naturaleza silíceas, predominando las pizarras con intercalaciones de cuarcitas, areniscas y limonitas, junto a otras zonas de predominio de rocas graníticas hercínicas y una presencia puntual de metagrauwacas, gneises y vulcanitas de grano fino y aluviones de arenas y gravas en las zonas inferiores. El clima de la región puede encuadrarse dentro del subtipo nemoromediterráneo genuino VI(IV)<sub>2</sub>, para las cotas situadas a menor altitud y del subtipo oroborealóide subnemoral húmedo VIII(VI)<sub>2</sub>, para las cotas superiores a 1300 m (GARCÍA LÓPEZ & ALLUÉ CAMACHO, 2008). Es importante reseñar que en las zonas de cumbre y las cabeceras de los valles suele permanecer la nieve hasta bien entrada la primavera.

Desde el punto de vista biogeográfico la zona se incluye en la zona de transición occidental ibérica entre las Regiones Mediterránea y Eurosiberiana. Algunas propuestas biogeográficas (RIVAS MARTÍNEZ *et al.*, 1987; MORILLO, 2003) ubican este territorio en la Región Mediterránea, aunque muy próxima a la Región Eurosiberiana, cuyo límite discurre por los límites de las provincias de Zamora y Orense. Otras propuestas, como la que realizan RODRÍGUEZ GUITIÁN & RAMIL-REGO (2008) lo ubican, en cambio, en la Región Eurosiberiana, aunque en un área claramente marginal y fronteriza. En cualquier caso, el análisis biogeográfico y florístico del Tejedelo y alrededores, determina su situación claramente transicional entre los dominios Eurosiberiano y Mediterráneo. Esta situación fronteriza le confiere una cierta originalidad florística al territorio, estando muy emparentado con el resto de montañas y penillanuras mediterráneas del reborde occidental de la depresión del Duero pero, a la vez, expuesto a una importante influencia atlántica.

La vegetación del área de estudio presenta un claro carácter forestal, predominando el robledal de *Quercus pyrenaica* y los matorrales y pastizales vinculados a su dinámica, como brezales de *Erica australis* con carquesas (*Pterospartum tridentatum*), piornales de *Genista florida*, pastos pioneros de *Festuca elegans* y pastos húmedos de molinias (*Molinia caerulea*). En los fondos

de valle se desarrollan interesantes bosquetes de abedules y formaciones de tejeda con acebos, que le dan nombre al arroyo y al valle del Tejedelo. En contacto con las manchas de tejos y abedules, aparecen también bosquetes mixtos caducifolios (*Quercus pyrenaica*, *Sorbus aucuparia*, *Betula pubescens*, *Corylus avellana*, *Salix* spp. y *Sambucus nigra*), frecuentemente acompañados por acebos y tejos. A pesar de tener una reducida representación en el área, también son destacables las manifestaciones de vegetación de turbera que se conservan en determinados enclaves, las magníficas poblaciones de megaforbios de montaña y las reducidas manchas de pastos psicroxerófilos y piornales de cumbre de las zonas altas de la sierra. Finalmente, cabe destacar que en las inmediaciones de la zona de estudio se han realizado repoblaciones forestales en las que predomina el pino albar (*Pinus sylvestris*).

## 2.2. Metodología

Para la elaboración del catálogo se han realizado numerosas prospecciones florísticas, principalmente durante los años 2008 a 2010, que han permitido cubrir todo el territorio estudiado y coleccionar material para su posterior identificación. Con carácter previo se ha realizado una recopilación de las referencias bibliográficas, que en este caso se limitan a un par de trabajos monográficos parciales, uno publicado por ROMERO (1993) y otro inédito de ALVAREZ (1999), además de alguna otra referencia en las que aparecen citas florísticas del Tejedelo, como el trabajo de RODRÍGUEZ *et al.* (2011). Las citas aportadas en estos trabajos también se incluyen en el catálogo.

Para la identificación del material se ha utilizado principalmente *Flora ibérica* (CASTROVIEJO, 1986-2010) o *Flora Europea* (TUTIN *et al.*, 1968-1993). Por su especial utilidad para la determinación de la flora de este territorio cabe mencionar otros trabajos monográficos utilizados: DE LA FUENTE & ORTÚÑEZ (1998), ROMERO GARCÍA *et al.* (1988), MONASTERIO-HUELIN (1992) y DÍAZ LIFANTE & VALDÉS (1996).

Tras su identificación, el material coleccionado se ha ordenado a modo de catálogo florístico siguiendo el orden taxonómico y la nomenclatura propuesta por *Flora ibérica* y, en su defecto, *Flora Europaea*. Bajo el nombre científico de cada taxon queda recogida la siguiente información: término municipal, localidad, cuadrícula U.T.M., altitud, hábitat, fecha y autor/es de la recolección, tipo biológico, corología (según VILLAR *et al.*, 1997-2001 y AIZPURU *et al.*, 1999), grado de presencia en el área de estudio (según los criterios de AIZPURU *et al.*, 1999) y siglas y número de colección (DL) a expensas de su depósito en el herbario del Real Jardín Botánico de Madrid (MA). Para algunos táxones se han incluido además algunas precisiones taxonómicas o corológicas.



### 3. RESULTADOS: CATÁLOGO DE LA FLORA VASCULAR

#### POLYPODIACEAE

##### *Polypodium vulgare* L.

Requejo, Bosque del Tejedelo, **29TPG8254**, 1365 m, umbria de roquedos graníticos en melojar aclarado, 29-IX-2008, *D. Losada*, DL200. Requejo, Las Travesichas, **29TPG8354**, 1460 m, fisuras de roquedos graníticos bajo abedular, 07-VIII-2009, *D. Losada & P. Bariego*, DL201. Requejo, Bosque del Tejedelo, **29TPG8254**, 1335 m, fisuras de roquedos graníticos, 20-VI-2008, *D. Losada & J.L. Gutiérrez*, DL202. Requejo, Bosque del Tejedelo, **29TPG8254**, 1405 m, fisuras de roquedos graníticos bajo abedular, 15-III-2009, *D. Losada*, DL203. Requejo, Boca Tejedelo, **29TPG8355**, 1145 m, fisuras de roquedos junto al arroyo, 29-X-2009, *D. Losada*, DL204. Requejo, Bosque del Tejedelo, **29TPG8254**, 1255 m, suelo higroturboso y rocas graníticas junto al arroyo y bajo la tejeda, 05-IX-2009, *D. Losada*, DL205. Citas previas: Tejedelo (ÁLVAREZ, 1999). *Geófito. Eurosiberiana (s.l.). C. Obs.:* Las plantas incuidas en el pliego DL205 presentan soros elípticos, por lo que podrían ser confundidos con *P. interjectum*, si bien el número de células del anillo del esporangio lleva nuestra identificación a *P. vulgare*.

#### HYPOLEPIDACEAE

##### *Pteridium aquilinum* (L.) Kuhn subsp. *aquilinum*

Requejo, Bosque del Tejedelo, **29TPG8254**, 1315 m, cuarcitas y pizarras, helechar bajo melojar, 13-VII-2009, *D. Losada, visu*. Citas previas: Tejedelo, 1380 m, abedular (ROMERO, 1993). *Geófito. Subcosmopolita. CC.*

#### ASPLENIACEAE

##### *Asplenium trichomanes* subsp. *quadrivalens*

D.E. Meyer

Requejo, El Millal, **29TPG8355**, 1145 m, roquedos pizarrosos rezumantes bajo abedular, 23-IV-2010, *D. Losada*, DL207. *Hemicriptófito. Subcosmopolita. R.*

##### *Asplenium billotii* F.W. Schultz

Requejo, Bosque del Tejedelo, **29TPG8254**, 1380 m, suelo higroturboso, borde de la tejeda, 13-IV-2008, *D. Losada & P. Bariego*. Boca Tejedelo, **29TPG8355**, 1110 m, fisuras de roquedos pizarrosos, 15-III-2009, *D. Losada*, DL208. *Hemicriptófito. Mediterráneo-atlántica. C.*

##### *Asplenium adiantum-nigrum* L.

Requejo, El Millal, **29TPG8355**, 1145 m, fisuras de roquedos pizarrosos, 23-IV-10, *D. Losada*. Requejo, Bosque del Tejedelo, **29TPG8254**, 1435 m, fisuras de roquedos graníticos, 20-VII-2009, *D. Losada*, DL209. *Hemicriptófito. Subcosmopolita. E.*

*Asplenium septentrionale* (L.) Hoffm. subsp. *septentrionale*

Requejo, Bosque del Tejedelo, **29TPG8254**, 1450 m, fisuras de roquedos graníticos, 13-V-2009, *P. Bariego*, DL210. *Hemicriptófito. Circumboreal. RR.*

#### ATHYRIACEAE

##### *Cystopteris fragilis* (L.) Bernh. subsp. *fragilis*

Requejo, Bosque del Tejedelo, **29TPG8255**, 1235 m, talud junto al arroyo bajo melojar húmedo, 01-V-10, *D. Losada*, DL211. Requejo, Bosque del Tejedelo, **29TPG8254**, 1445 m, roquedos graníticos bajo abedular, 07-VIII-2009, *D. Losada & P. Bariego*, DL212. *Hemicriptófito. Subcosmopolita. E.*

##### *Athyrium filix-femina* (L.) Roth

Requejo, Bosque del Tejedelo, **29TPG8254**, 1250 m, pizarras y cuarcitas, bosque mixto caducifolio con acebos y tejos junto al arroyo, 13-VII-2009, *D. Losada*, DL213. Requejo, Bosque del Tejedelo, **29TPG8355**, 1210 m, pizarras y cuarcitas, bosque mixto caducifolio con acebos y tejos junto al arroyo, 07-VIII-2009, *D. Losada & P. Bariego*, DL214. Citas previas: Tejedelo, 1380 m, abedular (ROMERO, 1993), Tejedelo (ÁLVAREZ, 1999), Tejedelo, 1315 m (RODRÍGUEZ, 2011). *Geófito. Subcosmopolita. C.*

#### ASPIDIACEAE

##### *Dryopteris filix-mas* (L.) Schott

Requejo, Bosque del Tejedelo, **29TPG8254**, 1250 m, pizarras y cuarcitas, bosque mixto caducifolio con acebos y tejos junto al arroyo, 13-VII-2009, *D. Losada*, DL215. Requejo, Bosque del Tejedelo, **29TPG8355**, 1210 m, pizarras y cuarcitas, bosque mixto caducifolio con acebos y tejos junto al arroyo, 13-VII-2009, *D. Losada*, DL216. Citas previas: Tejedelo (ÁLVAREZ, 1999). *Hemicriptófito. Plurirregional. E.*

*Dryopteris affinis* subsp. *borreri* Fraser-Jenk.

Requejo, Bosque del Tejedelo, **29TPG8254**, 1255 m, suelo higroturboso y rocas graníticas junto al arroyo y bajo la tejeda, 05-IX-2009, *D. Losada*, DL217. Requejo, Bosque del Tejedelo, **29TPG8255**, 1215 m, pizarras y cuarcitas, melojar húmedo, 07-VIII-2009, *D. Losada & P. Bariego*, DL218. Requejo, Bosque del Tejedelo, **29TPG8254**, 1315 m, areniscas, megaforbios junto al arroyo en el borde de la tejeda, 29-IX-2008, *D. Losada*, DL219. Requejo, Fuente de la Luz, **29TPG8254**, 1540 m, fisuras de roquedo granítico en exposición norte en torno al brezal de *E. arborea*, 28-VI-2008, *D. Losada*, DL220. Citas previas: Tejedelo, 1380, abedular (ROMERO, 1993). *Hemicriptófito. Eurosiberiana (s.l.). C. Obs.:* Las plantas herborizadas de la Fuente de la Luz presentan caracteres próximos a la subsp. *stilluppensis* (Sabr.) Fraser-Jenk., aunque con el material herborizado no es posible confirmar su presencia en este territorio.

##### *Dryopteris oreades* (L.) Fomin

Requejo, Bosque del Tejedelo, **29TPG8254**, 1445 m, roquedos graníticos bajo el abedular, 07-VIII-2009, *D. Losada & P. Bariego*, DL221. *Hemicriptófito. Orófito europeo. RR.*

*Dryopteris dilatata* (Hoffm.) A. Gray

Requejo, Bosque del Tejedelo, **29TPG8254**, 1455 m, roquedos graníticos bajo abedular, 13-IV-2008, *D. Losada & P. Bariego*, DL222. Requejo, Bosque del Tejedelo, **29TPG8254**, 1385 m, pizarras y granitos, borde de la tejeda, 29-IX-2008, *D. Losada*, DL223. Requejo, El Millal, **29TPG8355**, 1290 m, pizarras, arbustedo mixto de *Cytisus* spp. y *G. florida* junto al arroyo, 23-IV-2010, *D. Losada*, DL224. Citas previas: Tejedelo (ÁLVAREZ, 1999), Tejedelo, 1315 m (RODRÍGUEZ, 2011). *Hemicriptófito. Eurosiberiana (s.l.). C.*

*Polystichum setiferum* (Forsskal) Woynar

Citas previas: Tejedelo, 1380 m, abedular, (ROMERO, 1993). *Hemicriptófito. Mediterráneo-atlántica.*

*Polystichum aculeatum* (L.) Roth

Citas previas: Tejedelo, 1250 m, tejeda (ROMERO, 1993), Tejedelo (ÁLVAREZ, 1999). *Hemicriptófito. Eurosiberiana (s.l.).*

#### BLECHNACEAE

*Blechnum spicant* (L.) Roth subsp. *spicant*

Requejo, Bosque del Tejedelo, **29TPG8254**, 1385 m, pizarras y granitos, borde de la tejeda, 29-IX-2008, *D. Losada*, DL225. Citas previas: Tejedelo, 1380, abedular (ROMERO, 1993). *Hemicriptófito. Circumboreal. C.*

#### GYMNOSPERMAE.

#### PINACEAE

*Pinus sylvestris* L.

Requejo, Fuente de la Luz, **29TPG8254**, 1555 m, granitos y micas, repoblación joven de *P. sylvestris* en brezal de *E. australis*, 31-VII-2009, *D. Losada*, DL226. *Fanerófito. Eurosiberiana (s.l.). CC.*

#### TAXACEAE

*Taxus baccata* L.

Requejo, Bosque del Tejedelo, **29TPG8254**, 1295 m, pizarras y cuarcitas, tejeda, 29-IX-2008, *D. Losada, visu.* Citas previas: Tejedelo, 1200 m, tejeda (ROMERO, 1993), Tejedelo (ÁLVAREZ, 1999), Tejedelo, 1315 m (RODRÍGUEZ, 2011). *Fanerófito. Eurosiberiana (s.l.). CC.*

#### ANGIOSPERMAE.

#### DICOTILEDÓNEAS.

#### RANUNCULACEAE

*Helleborus foetidus* L.

Citas previas: Tejedelo, 1200 m, melojar (ROMERO, 1993). *Caméfito. Eurosiberiana (s.l.).*

*Caltha palustris* L.

Requejo, Boca Tejedelo, **29TPG8355**, 1135 m, pizarras y rocas graníticas, escobonal mixto

con melojos junto al arroyo, 26-VI-2008, *D. Losada*, DL227. Requejo, Bosque del Tejedelo, **29TPG8254**, 1300 m, pizarras y cuarcitas rezumantes bajo bosque mixto caducifolio con acebos y tejos, 13-V-2009, *P. Bariego*, DL228. Requejo, Bosque del Tejedelo, **29TPG8254**, 1285 m, suelo higroturboso, abedular, 27-IV-2009, *D. Losada*, DL229. *Hemicriptófito. Circumboreal. E.*

*Aconitum vulparia* subsp. *neapolitanum* (Ten.) Muñoz Garm.

Requejo, Bosque del Tejedelo, **29TPG8254**, 1305 m, suelo higroturboso, megaforbios esciófilos en el borde de la tejeda, 20-VI-2008, *D. Losada & J.L. Gutiérrez*, DL230. Requejo, Bosque del Tejedelo, **29TPG8254**, 1335 m, areniscas y rocas graníticas, megaforbios esciófilos en el borde de la tejeda, 26-VIII-2008, *D. Losada*, DL231. Requejo, Bosque del Tejedelo, **29TPG8254**, 1345 m, areniscas y rocas graníticas, megaforbios esciófilos en el borde de la tejeda, 5-VII-2009, *D. Losada*, DL232. Requejo, Bosque del Tejedelo, **29TPG8254**, 1250 m, areniscas y rocas graníticas, bosque mixto caducifolio con acebos y tejos junto al arroyo, 13-VII-2009, *D. Losada*, DL233. *Geófito. Orófito europeo. C. Obs.:* Tal y como se expone en *Flora iberica* se trata de un taxon de amplia variabilidad y en el que son frecuentes las formas intermedias con otras subespecies. En el caso de las plantas del Tejedelo numerosos ejemplares presentan características intermedias con la subsp. *ranunculifolium* (Rchb.) M. Laínz como sus hojas partidas hasta c. 7/8 de la longitud de la lamina y el lóbulo central con base de menos de 8 mm de anchura.

*Anemone nemorosa* L.

Citas previas: Tejedelo, 1300 m, melojar (ROMERO, 1993). *Geófito. Circumboreal.*

*Ranunculus ololeucos* Lloyd

Hermisende, Mallada Tejera, **29TPG8153**, 1565 m, lecho húmedo de arroyo en brezal de *E. tetralix*, 31-VII-2009, *D. Losada*, DL234. Hermisende, Mallada Tejera, **29TPG8153**, 1565 m, pequeño arroyo en brezal de *E. tetralix*, 29-V-2010, *D. Losada*, DL235. *Hidrofito. Atlántica. RR.*

*Ranunculus ficaria* L. subsp. *ficaria*

Requejo, Bosque del Tejedelo, **29TPG8254**, 1455 m, roquedos graníticos bajo abedular, 13-IV-2008, *D. Losada & P. Bariego*, DL236. Requejo, Bosque del Tejedelo, **29TPG8255**, 1235 m, pizarras y cuarcitas, bosque mixto caducifolio con acebos y tejos junto al arroyo, 15-V-2009, *D. Losada*, DL237. Citas previas: Tejedelo (ÁLVAREZ, 1999). *Geófito. Eurosiberiana (s.l.). C.*

*Ranunculus abnormis* Cutanda y Willk.

Requejo, Mallada Tejera, **29TPG8253**, 1565 m, suelo higroturboso, pastizal muy húmedo junto al arroyo, 29-V-2010, *D. Losada*, DL238. *Hemicriptófito. Endemismo ibérico (Montañas del CW). RR.*

*Ranunculus platanifolius* L.

Requejo, Bosque del Tejedelo, **29TPG8254**, 1305 m, suelo higroturboso, megaforbios esciófilos en el borde de la tejeda, 20-VI-2008, *D. Losada*

& J.L. Gutiérrez, DL239. Requejo, Bosque del Tejedelo, **29TPG8254**, 1450 m, cuarcitas y rocas graníticas, megaforbios en cañones umbrosos bajo abedul, 13-V-2009, P. Bariego, DL240. Requejo, Bosque del Tejedelo, **29TPG8255**, 1225 m, areniscas y rocas graníticas, bosque mixto caducifolio con acebos y tejos junto al arroyo, 15-V-2009, D. Losada, DL241. *Hemicriptófito. Orófito europeo. E.*

**Ranunculus repens** L.

Requejo, Bosque del Tejedelo, **29TPG8254**, 1380 m, suelo higroturboso, megaforbios, 07-VI-2009, D. Losada, DL242. *Hemicriptófito. Circumboreal. E.*

**Ranunculus acris** L.

Citas previas: Tejedelo, 1280 m, melojar (ROMERO, 1993). *Hemicriptófito. Eurosiberiana (s.l.).*

**Ranunculus paludosus** Poir.

Requejo, Los Calvos, **29TPG8255**, 1190 m, micas de grano medio y grueso, pastizal terofítico, 06-VII-2008, D. Losada, DL243. Requejo, Los Calvos, **29TPG8255**, 1200 m, micas de grano medio y grueso, pastizal terofítico, 22-VI-2010, D. Losada, DL244. Requejo, Bosque del Tejedelo, **29TPG8254**, 1380 m, cuarcitas y rocas graníticas, pastizal rocoso en borde de melojar, 13-V-2009, P. Bariego, DL245. Requejo, Bosque del Tejedelo, **29TPG8254**, 1380 m, cuarcitas y rocas graníticas, pastizal rocoso en borde de melojar, 05-VII-2009, D. Losada, DL246. *Hemicriptófito. Mediterránea. R.*

**Ranunculus ollissiponensis** Pers. subsp. *ollissiponensis*

Requejo, Bosque del Tejedelo, **29TPG8254**, 1455 m, talud junto a roquedo granítico, 27-IV-2009, D. Losada, DL247. *Hemicriptófito. Endemismo ibérico. R.*

**Ranunculus bulbosus** L. subsp. *aleae* (Willk.) Rouy & Foucaud

Requejo, Mallada Tejera, **29TPG8253**, 1565 m, suelo higroturboso, pastizal húmedo, 31-VII-2009, D. Losada, DL248. Requejo, Bosque del Tejedelo, **29TPG8254**, 1260 m, areniscas y rocas graníticas, sendero bajo bosque mixto caducifolio con acebos y tejos, 22-VI-2010, D. Losada, DL249. *Hemicriptófito. Mediterránea. R.*

**Ranunculus nigrescens** Freyn

Requejo, Bosque del Tejedelo, **29TPG8254**, 1265 m, repisa de roquedo granítico, melojar húmedo, 20-VI-2008, D. Losada & J.L. Gutiérrez, DL250. Requejo, Los Calvos, **29TPG8255**, 1150 m, granitos y micas, pastizal en borde de brezal de *E. australis*, 13-V-2009, P. Bariego, DL251. Requejo, Boca Tejedelo, **29TPG8355**, 1105 m, pizarras y cuarcitas, pastizal rocoso en cortafuegos, 01-VII-2009, D. Losada, DL252. *Hemicriptófito. Endemismo ibérico (Cuadrante NW). C.*

**Aquilegia vulgaris** subsp. *dichroa* (Freyn) T.E. Díaz

Requejo, Bosque del Tejedelo, **29TPG8254**, 1365 m, pizarras y cuarcitas, megaforbios, 06-VI-2008, D. Losada, DL253. Requejo, Boca Tejedelo,

**29TPG8355**, 1100 m, pizarras y rocas graníticas, herbazales esciófilos junto al arroyo bajo abedul, 13-VII-2009, D. Losada, DL254. Citas previas: Tejedelo (ÁLVAREZ, 1999). *Hemicriptófito. Atlántica. E.*

**PAPAVERACEAE**

**Corydalis cava** (L.) Schweigger & Koerte subsp. *cava*

Citas previas: Tejedelo, 1380 m, abedul (ROMERO, 1993). *Geófito. Eurosiberiana (s.l.).*

**Ceratocarpus claviculata** (L.) Lidén [*Corydalis claviculata* (L.) DC.]

Requejo, Bosque del Tejedelo, **29TPG8254**, 1270 m, pizarras y rocas graníticas, melojar, 27-VIII-2008, D. Losada, DL255. Requejo, Boca Tejedelo, **29TPG8355**, 1100 m, pizarras y rocas graníticas, herbazales esciófilos junto al arroyo y bajo el abedul, 27-IV-2009, D. Losada, DL256. Requejo, Boca Tejedelo, **29TPG8355**, 1100 m, pizarras y rocas graníticas, herbazales esciófilos junto al arroyo bajo abedul, 13-V-2009, P. Bariego, DL257. Citas previas: Tejedelo, 1380 m, abedul (ROMERO, 1993). *Terófito. Atlántica. E.*

**FAGACEAE**

**Quercus pyrenaica** Willd.

Requejo, Bosque del Tejedelo, **29TPG8254**, 1300 m, cuarcitas y pizarras, melojar, 06-VII-2008, D. Losada, *visu.* Citas previas: Tejedelo, 1300, melojar (ROMERO, 1993), Tejedelo (ÁLVAREZ, 1999), Tejedelo, 1315 m (RODRÍGUEZ, 2011). *Fanerófito. Atlántica. CC.*

**Quercus robur** L.

Requejo, Fuente de la Luz, **29TPG8254**, 1520 m, granitos y micas, brezal de *E. australis*, 13-V-2009, P. Bariego, DL259. Requejo, Fuente de la Luz, **29TPG8254**, 1540 m, granitos y micas, brezal de *E. australis* con pies de *Quercus* spp., 31-VII-2009, D. Losada, DL260. *Fanerófito. Atlántica. RR. Obs.:* En el Tejedelo también han sido citados *Quercus petraea* (Mattuschka) Liebl. y *Quercus x rosacea* Bechst. (ROMERO, 1993). Los ejemplares de robles del Tejedelo presentan los caracteres típicos de *Quercus robur*, aunque en algunos casos con síntomas de introgresión con *Quercus pyrenaica*. Tampoco descartamos la presencia de ejemplares de *Quercus petraea* o de los diferentes híbridos entre las especies presentes.

**BETULACEAE**

**Betula pubescens** Ehrh. [*Betula alba* L., *Betula celtiberica* Rothm. & Vasc.]

Requejo, Boca Tejedelo, **29TPG8355**, 1100 m, pizarras y cuarcitas, abedul ripícola, 07-IV-2009, D. Losada, DL261. Citas previas: Tejedelo, 1380 m, abedul (ROMERO, 1993), Tejedelo (ÁLVAREZ, 1999), Tejedelo, 1315 m (RODRÍGUEZ, 2011). *Fanerófito. Boreo-Alpina. CC.*

**Corylus avellana** L.

Requejo, Bosque del Tejedelo, **29TPG8355**, 1205 m, pizarras y cuarcitas, bosque mixto caducifolio con acebos y tejos junto al arroyo, 13-



VII-2009, *D. Losada*, visu. Citas previas: Tejedelo, 1380 m, abedular (ROMERO, 1993), Tejedelo (ÁLVAREZ, 1999), Tejedelo, 1315 m (RODRÍGUEZ, 2011). *Fanerófito. Eurosiberiana (s.l.). C.*

### CARYOPHYLLACEAE

#### *Scleranthus polycarpus* L.

Requejo, Los Calvos, **29TPG8255**, 1150 m, granitos y micas, pastizal en borde de brezal de *E. australis*, 13-V-2009, *P. Bariego*, DL263. *Terófito. Eurosiberiana (s.l.). RR.*

#### *Paronychia polygonifolia* (Vill.) DC.

Requejo, Mallada Tejera, **29TPG8253**, 1565 m, fisuras de roquedos graníticos, 16-V-2010, *D. Losada*, DL264. *RR.*

#### *Spergula morisonii* Boreau

Requejo, El Millal, **29TPG8355**, repisas de roquedos pizarrosos, 23-IV-2010, *D. Losada*, DL265. Requejo, Bosque del Tejedelo, **29TPG8254**, 1380 m, pizarras y rocas graníticas, pastizal terofítico en medio rocoso con encharcamiento temporal, 07-VI-2009, *D. Losada*, DL266. *Terófito. Atlántica. E.*

#### *Spergularia rubra* (L.) J. Presl & K. Presl

Requejo, Los Calvos, **29TPG8255**, 1250 m, micas de grano medio y grueso, pastizal rocoso en el borde de la senda, 13-VIII-2008, *D. Losada*, DL267. *Terófito. Plurirregional. R.*

#### *Arenaria montana* L. subsp. *montana*

Requejo, Los Calvos, **29TPG8255**, 1200 m, granitos y micas, pastizal en borde de brezal de *E. australis*, 06-VII-2008, *D. Losada*, DL268. Requejo, Fuente de la Luz, **29TPG8254**, 1510 m, micas y rocas graníticas, piornal-brezal, 24-VIII-2008, *D. Losada*, DL269. Citas previas: Tejedelo, 1300 m, melojar (ROMERO, 1993). *Caméfito. Atlántica. C.*

#### *Moehringia trinervia* (L.) Clairv.

Requejo, Bosque del Tejedelo, **29TPG8254**, 1245 m, pizarras y rocas graníticas, melojar, 05-VII-2009, *D. Losada*, DL270. Requejo, Bosque del Tejedelo, **29TPG8254**, 1300 m, pizarras y cuarcitas rezumantes bajo bosque mixto caducifolio con acebos y tejos, 13-V-2009, *P. Bariego*, DL271. Citas previas: Tejedelo, 1315 m (RODRÍGUEZ, 2011). *Terófito. Eurosiberiana (s.l.). E.*

#### *Stellaria alsine* Grimm

Requejo, Bosque del Tejedelo, **29TPG8254**, 1380 m, areniscas y rocas graníticas, 20-VII-2009, *D. Losada*, DL272. Requejo, Bosque del Tejedelo, **29TPG8254**, 1255 m, suelo higroturboso y rocas graníticas junto al arroyo y bajo la tejeda, 05-IX-2009, *D. Losada*, DL273. *Hemicriptófito. Plurirregional. R.*

#### *Stellaria graminea* L.

Requejo, Fuente de la Luz, **29TPG8254**, 1520 m, suelo higroturboso, herbazal vivaz en nacimiento del arroyo, 31-VII-2009, *D. Losada*, DL274. *Hemicriptófito. Eurosiberiana (s.l.). R.*

#### *Stellaria holostea* L.

Requejo, Bosque del Tejedelo, **29TPG8254**, 1320 m, pizarras y rocas graníticas, melojar

húmedo, 24-VI-2008, *D. Losada*, DL275. Requejo, Bosque del Tejedelo, **29TPG8254**, 1300 m, pizarras y cuarcitas rezumantes bajo bosque mixto caducifolio con acebos y tejos, 13-V-2009, *P. Bariego*, DL276. Citas previas: Tejedelo, 1300 m, melojar (ROMERO, 1993), Tejedelo (ÁLVAREZ, 1999), Tejedelo, 1315 m (RODRÍGUEZ, 2011). *Caméfito. Eurosiberiana (s.l.). C.*

#### *Cerastium ramosissimum* Boiss.

Requejo, Fuente de la Luz, **29TPG8254**, 1520 m, micas y rocas graníticas, brezal de *E. australis* con cierta humedad edáfica, 28-VI-2008, *D. Losada*, DL277. Requejo, Bosque del Tejedelo, **29TPG8255**, 1265 m, areniscas y rocas graníticas, melojar, 27-IV-2009, *D. Losada*, DL278. Requejo, Fuente de la Luz, **29TPG8254**, 1550 m, pizarras y micas, brezal de *E. australis* y chirpiales de melojo, 13-V-2009, *P. Bariego*, DL279. *Terófito. Mediterránea. C.*

#### *Silene nutans* L. subsp. *nutans*

Requejo, Bosque del Tejedelo, **29TPG8255**, 1250 m, fisuras de rocas graníticas en la orla del melojar, 24-VI-2008, *D. Losada*, DL280. Requejo, Fuente de la Luz, **29TPG8254**, 1520 m, micas y rocas graníticas, piornal-brezal, 24-VIII-2008, *D. Losada*, DL281. Citas previas: Tejedelo, 1300 m, melojar (ROMERO, 1993). *Hemicriptófito. Plurirregional. E.*

#### *Silene dioica* (L.) Clairv.

Requejo, Bosque del Tejedelo, **29TPG8254**, 1335 m, pizarras y rocas graníticas, melojar-piornal, 06-VI-2008, *D. Losada*, DL282. Requejo, Bosque del Tejedelo, **29TPG8254**, 1300 m, pizarras y cuarcitas rezumantes bajo bosque mixto caducifolio con acebos y tejos, 13-V-2009, *P. Bariego*, DL283. *Hemicriptófito. Eurosiberiana (s.l.). C.*

#### *Silene vulgaris* (Moench) Garcke subsp. *vulgaris*

Requejo, Bosque del Tejedelo, **29TPG8254**, 1360 m, pizarras y rocas graníticas, borde de la senda junto a megaforbios, 05-VII-2009, *D. Losada*, DL284. Requejo, Bosque del Tejedelo, **29TPG8254**, 1460 m, suelo higroturboso, abedular, 07-VIII-2009, *D. Losada & P. Bariego*, DL285. *Hemicriptófito. Subcosmopolita. R.*

#### *Dianthus langeanus* Willk.

Requejo, Fuente de la Luz, **29TPG8254**, 1530 m, pizarras y rocas graníticas, pastizal con cierta humedad edáfica, 28-VI-2008, *D. Losada*, DL286. Requejo, Los Calvos, **29TPG8255**, 1135 m, roquedos graníticos, 13-VII-2009, *D. Losada*, DL287. Requejo, Boca Tejedelo, **29TPG8355**, 1100 m, fisuras de roquedos pizarrosos, 20-VII-2009, *D. Losada*, DL288. *Caméfito. Endemismo ibérico (Montañas del NW). C.*

### PORTULACACEAE

#### *Montia fontana* subsp. *amporitana* Sennen

Requejo, Bosque del Tejedelo, **29TPG8254**, 1440 m, roquedo granítico rezumante, 07-IV-2009, *D. Losada*, DL289. Requejo, Bosque del Tejedelo, **29TPG8254**, 1400 m, micas y rocas graníticas

temporalmente encharcadas en cortafuegos, 13-V-2009, *P. Bariego*, DL290. Requejo, Prado Val, **29TPG8154**, 1545 m, poza artificial, 16-V-2010, *D. Losada*, DL291. *Terófito. Subcosmopolita. R.*

#### POLYGONACEAE

*Rumex acetosella* subsp. *angiocarpus* (Murb.) Murb.

Requejo, Los Calvos, **29TPG8355**, 1110 m, pizarras y rocas graníticas, pastizal rocoso en el borde de la senda, 13-VIII-2008, *D. Losada*, DL292. Requejo, Los Calvos, **29TPG8255**, 1180 m, micas de grano medio y grueso, pastizal en el borde del brezal de *E. australis*, 05-VII-2009, *D. Losada*, DL293. Requejo, Bosque del Tejedelo, **29TPG8254**, 1245 m, pizarras y rocas graníticas, melojar, 05-VII-2009, *D. Losada*, DL294. Citas previas: Tejedelo, 1380 m, abedular (ROMERO, 1993). *Hemicriptófito. Subcosmopolita. C.*

*Rumex acetosa* L. subsp. *acetosa*

Requejo, Bosque del Tejedelo, **29TPG8355**, 1145 m, comunidad de musgos sobre roca granítica en medio del arroyo, 19-X-2008, *D. Losada*, DL295. Requejo, Bosque del Tejedelo, **29TPG8254**, 1460 m, roquedos graníticos bajo abedular esciófilo, 07-VIII-2009, *D. Losada & P. Bariego*, DL296. *Hemicriptófito. Eurosiberiana (s.l.). E. Obs.:* Todas las plantas observadas poseen tallos y hojas papilosas y, frecuentemente, también las ramas inferiores de la inflorescencia ramificadas por lo que se encuadrarían en la subsp. *planellae* (Pau & Merino) Muñoz Garm. & Pedrol que *Flora iberica* incluye dentro de la variabilidad de la subsp. *acetosa*.

#### PLUMBAGINACEAE

*Armeria transmontana* (Samp.) Lawrence

Requejo, Fuente de la Luz, **29TPG8254**, 1535 m, pizarras y rocas graníticas, pastizal removido con cierta humedad edáfica, 28-VI-2008, *D. Losada*, DL297. Requejo, El Millal, **29TPG8355**, 1150 m, fisuras de roquedos pizarrosos, 29-V-2010, *D. Losada*, DL298. *Hemicriptófito. Endemismo ibérico (Cuadrante NW). E.*

*Armeria caballeroi* (Bernis) Donadille

Requejo, Cinseiro, **29TPG8253**, 1605 m, granitos y micas, pastizal crioturbado, 16-V-2010, *D. Losada*, DL299. *Hemicriptófito. Endemismo ibérico (Montañas del NW). RR.*

*Armeria langei* subsp. *daveaui* (Coutinho)

Pinto  
Requejo, Bosque del Tejedelo, **29TPG8254**, 1490 m, micas y pizarras, límite entre el brezal de *E. australis* y el piornal de *G. florida*, 07-VIII-2009, *D. Losada & P. Bariego*, DL300. Requejo, Prado Val, **29TPG8154**, 1500 m, pastizal húmedo, 27-VII-2010, *D. Losada*, DL301. *Hemicriptófito. Endemismo ibérico (Montañas del NW). R.*

#### GUTTIFERAE

*Hypericum humifusum* L.

Requejo, Fuente de la Luz, **29TPG8254**, 1535 m, areniscas y rocas graníticas, pastizal húmedo

con *G. florida*, 28-VI-2008, *D. Losada*, DL302. Requejo, Bosque del Tejedelo, **29TPG8254**, 1365 m, pizarras y rocas graníticas, melojar, 20-VII-2009, *D. Losada*, DL303. Requejo, Los Calvos, **29TPG8255**, 1250 m, granitos y micas, pastizal húmedo bajo piornal de *G. florida*, 07-VIII-2009, *D. Losada & P. Bariego*, DL304. *Hemicriptófito. Eurosiberiana (s.l.). E.*

*Hypericum linariifolium* Vahl

Requejo, Los Calvos, **29TPG8255**, 1180 m, granitos y micas, pastizal húmedo en el borde del brezal de *E. australis*, 13-VIII-2008, *D. Losada*, DL304. Requejo, Fuente de la Luz, **29TPG8254**, 1510 m, micas y rocas graníticas, piornal-brezal, 24-VIII-2008, *D. Losada*, DL305. Requejo, Bosque del Tejedelo, **29TPG8254**, 1380 m, pizarras y rocas graníticas, pastizal terofítico en medio rocoso con encharcamiento temporal, 20-VII-2009, *D. Losada*, DL306. Requejo, El Millal, **29TPG8355**, 1195 m, repisas de roquedos pizarrosos, 23-IV-2010, *D. Losada*, DL307. *Hemicriptófito. Atlántica. E.*

*Hypericum pulchrum* L.

Requejo, El Millal, **29TPG8355**, 1150 m, pizarras y cuarcitas, bosque mixto caducifolio con acebos y tejos junto al arroyo, 23-IV-2010, *D. Losada*, DL308. Requejo, Boca Tejedelo, **29TPG8255**, 1165 m, areniscas y rocas graníticas, abedular, 01-V-2010, *D. Losada*, DL309. *Hemicriptófito. Atlántica. E.*

#### MALVACEAE

*Malva moschata* L.

Citas previas: Tejedelo, 1280 m, melojar, (ROMERO, 1993). *Hemicriptófito. Eurosiberiana (s.l.).*

#### URTICACEAE

*Urtica dioica* L.

Requejo, Bosque del Tejedelo, **29TPG8254**, 1360 m, pizarras y rocas graníticas, megaforbios, 26-VIII-2008, *D. Losada*, DL310. *Hemicriptófito. Plurirregional. C.*

#### VIOLACEAE

*Viola reichenbachiana* Jord. ex Boreau

Citas previas: Tejedelo, 1400 m, abedular (ROMERO, 1993). *Hemicriptófito. Eurosiberiana (s.l.).*

*Viola riviniana* Rchb.

Requejo, Boca Tejedelo, **29TPG8355**, 1110 m, areniscas y rocas graníticas, orla del abedular con *Rubus* sp., 13-IV-2008, *D. Losada & P. Bariego*, DL311. Requejo, Bosque del Tejedelo, **29TPG8254**, 1380 m, areniscas y rocas graníticas, melojar húmedo, 07-IV-2009, *D. Losada*, DL312. Requejo, Bosque del Tejedelo, **29TPG8254**, 1300 m, pizarras y cuarcitas rezumantes bajo bosque mixto caducifolio con acebos y tejos, 13-V-2009, *P. Bariego*, DL313.

Citas previas: Tejedelo (ÁLVAREZ, 1999), Tejedelo, 1315 m (RODRÍGUEZ, 2011). *Hemicriptófito. Eurosiberiana (s.l.). C.*



***Viola canina* L.**

Requejo, Fuente de la Luz, **29TPG8254**, 1525 m, areniscas y rocas graníticas, pastizal húmedo con *G. florida*, 28-VI-2008, *D. Losada*, DL314. Requejo, Bosque del Tejedelo, **29TPG8255**, 1210 m, areniscas, roca granítica con musgo bajo bosque mixto caducifolio con acebos y tejos, 15-V-2009, *D. Losada*, DL315. Requejo, Prado Val, **29TPG8154**, 1545 m, pastizal húmedo junto a poza artificial, 19-VI-2010, *D. Losada*, DL316. *Hemicriptófito. Eurosiberiana (s.l.). E.*

***Viola palustris* L. subsp. *palustris***

Requejo, Mallada Tejera, **29TPG8253**, 1565 m, suelo higroturboso, brezal de *E. tetralix*, 17-IX-2009, *D. Losada*, DL317. *Hemicriptófito. Circumboreal. R.*

***Viola kitaibeliana* Schultes**

Requejo, Boca Tejedelo, **29TPG8355**, 1115 m, pizarras y cuarcitas, talud rocoso en cerrillar de *F. elegans*, 01-V-2010, *D. Losada*, DL318. *Terófito. Eurosiberiana (s.l.). RR.*

**CISTACEAE**

***Halimium umbellatum* subsp. *viscosum*** (Willk.) O. Bolòs & Vigo

Requejo, Los Calvos, **29TPG8255**, 1140 m, granitos y micas, brezal de *E. australis*, 13-VIII-2008, *D. Losada*, DL319. Requejo, Las Travesichas, **29TPG8354**, 1555 m, pizarras y micas, pista forestal abandonada, 17-IX-2009, *D. Losada*, DL320. *Caméfito. Mediterráneo-atlántica (Endemismo ibero-norteafricano). C.*

***Halimium lasianthum* subsp. *alyssoides*** (Lam.) Greuter

Requejo, Fuente de la Luz, **29TPG8254**, 1555 m, micas y rocas graníticas, brezal de *E. australis*, 28-VI-2008, *D. Losada*, DL321. Requejo, Los Calvos, **29TPG8255**, 1120 m, granitos y micas, brezal de *E. australis*, 13-VIII-2008, *D. Losada*, DL322.

Citas previas: Tejedelo, 1280 m, melojar (ROMERO, 1993), Tejedelo (ÁLVAREZ, 1999). *Fanerófito. Atlántica (Endemismo franco-ibérico). CC.*

***Halimium ocymoides* (Lam.) Willk.**

Citas previas: Tejedelo (ÁLVAREZ, 1999). *Caméfito. Mediterránea Occidental (Endemismo ibero-norteafricano).*

***Tuberaria guttata* (L.) Fourr. [*Xolantha guttata* (L.) Raf.]**

Requejo, Los Calvos, **29TPG8355**, 1110 m, pizarras y rocas graníticas, pastizal rocoso en el borde de la senda, 22-VI-2010, *D. Losada*, DL323. *Terófito. Mediterránea. RR.*

***Helianthemum nummularium* (L.) Mill.**

Requejo, Bosque del Tejedelo, **29TPG8255**, 1245 m, pizarras y micas, pastizal con *H. alyssoides*, 07-VIII-2009, *D. Losada & P. Bariego*, DL324. *Caméfito. Eurosiberiana (s.l.). RR*

**CUCURBITACEAE*****Bryonia dioica* Jacq.**

Requejo, Boca Tejedelo, **29TPG8355**, 1120 m, pizarras y cuarcitas, abedular, 01-V-2010, *D. Losada*, DL325. *Geófito. Plurirregional. R.*

**SALICACEAE*****Salix caprea* L.**

Requejo, Bosque del Tejedelo, **29TPG8254**, 1430 m, pizarras y rocas graníticas, abedular, 20-VI-2008, *D. Losada & J.L. Gutiérrez*, DL326. Citas previas: Tejedelo, 1380 m, abedular (ROMERO, 1993). *Fanerófito. Eurosiberiana (s.l.). E.*

***Salix atrocinerea* Brot.**

Requejo, Bosque del Tejedelo, **29TPG8254**, 1375 m, suelo higroturboso, bosque mixto caducifolio con acebos y tejos, 07-IV-2009, *D. Losada*, DL327. Requejo, Las Travesichas, **29TPG8354**, 1470 m, suelo higroturboso, borde de turbera dominada por *Sphagnum* spp. y *E. tetralix*, 07-VIII-2009, *D. Losada & P. Bariego*, DL328. Citas previas: Tejedelo, 1315 m (RODRÍGUEZ, 2011). *Fanerófito. Atlántica. CC.*

***Salix repens* L.**

Requejo, Mallada Tejera, **29TPG8253**, 1565 m, suelo higroturboso, brezal de *E. tetralix*, 31-VII-2009, *D. Losada*, DL329. *Fanerófito. Eurosiberiana (s.l.). R.*

**CRUCIFERAE*****Cardamine hirsuta* L.**

Requejo, Bosque del Tejedelo, **29TPG8254**, 1410 m, pizarras, suelo removido por paso de cérvidos bajo melojar, 27-IV-2009, *D. Losada*, DL330. Requejo, El Millal, **29TPG8355**, 1145 m, roquedos pizarrosos rezumantes bajo abedular, 23-IV-2010, *D. Losada*, DL331. *Terófito. Subcosmopolita. C.*

***Erophila verna* (L.) Chevall.**

Requejo, Boca Tejedelo, **29TPG8355**, 1115 m, pizarras y cuarcitas, talud rocoso en cerrillar de *F. elegans*, 01-V-2010, *D. Losada*, DL332. *Terófito. Subcosmopolita. RR.*

***Teesdalia nudicaulis* (L.) R.Br.**

Requejo, Los Calvos, **29TPG8255**, 1150 m, granitos y micas, pastizal en borde de brezal de *E. australis*, *H. alyssoides* y *P. tridentatum*, 13-V-2009, *P. Bariego*, DL333. Requejo, Bosque del Tejedelo, **29TPG8254**, 1380 m, pizarras y rocas graníticas, pastizal terofítico en medio rocoso con encharcamiento temporal, 07-VI-2009, *D. Losada*, DL334. Requejo, El Millal, **29TPG8355**, 1110 m, pizarras, abedular esciófilo, 29-V-2010, *D. Losada*, DL335. *Terófito. Atlántica. C.*

***Teesdaliopsis conferta* (Lag.) Rothm.**

Requejo, Fuente de la Luz, **29TPG8254**, 1525 m, micas y rocas graníticas, pastizal rocoso psicroxerófilo, 24-VIII-2008, *D. Losada*, DL336. *Hemicriptófito. Endemismo ibérico (Montañas del NW). RR.*

*Coincya monensis* subsp. *cheiranthos* (Vill.) Aedo, Leadly & Muñoz Garm.

Requejo, Fuente de la Luz, **29TPG8254**, 1540 m, micras y rocas graníticas, brezal de *E. australis*, *E. umbellata*, *H. alyssoides* y *P. tridentatum*, 28-VI-2008, *D. Losada*, DL337. Requejo, Los Calvos, **29TPG8255**, 1250 m, pizarras y cuarcitas, pastizal húmedo junto a la senda, 15-V-2009, *D. Losada*, DL338. Requejo, Bosque del Tejedelo, **29TPG8254**, 1240 m, repisas arenosas junto al arroyo, 13-VII-2009, *D. Losada*, DL339. *Hemicriptófito. Eurosiberiana (s.l.). C.*

#### ERICACEAE

##### *Erica tetralix* L.

Requejo, Los Calvos, **29TPG8255**, 1165 m, micras y rocas graníticas rezumantes, brezal de *E. australis* con abedules, 13-VIII-2008, *D. Losada*, DL340. Requejo, El Millal, **29TPG8355**, 1115 m, suelo higroturboso, formación de *Molinia caerulea*, 23-IV-2010, *D. Losada*, DL341. Citas previas: Tejedelo (ÁLVAREZ, 1999). *Caméfito. Atlántica. E.*

##### *Erica australis* L.

Requejo, Boca Tejedelo, **29TPG8355**, 1100 m, pizarras y rocas graníticas, brezal de *E. australis*, 13-IV-2008, *D. Losada & P. Bariego*, DL342. Requejo, Fuente de la Luz, **29TPG8254**, 1535 m, pizarras y rocas graníticas, brezal mixto en umbría de roquedo, 28-VI-2008, *D. Losada*, DL343. Requejo, El Millal, **29TPG8355**, 1110 m, pizarras, brezal de *E. australis* con abedules, 29-V-2010, *D. Losada*, DL344. Citas previas: Tejedelo, 1300, melojar (ROMERO, 1993), Tejedelo (ÁLVAREZ, 1999). *Fanerófito. Mediterránea Occidental (Endemismo ibero-norteafricano). CC. Obs.:* Algunos ejemplares presentan corola albina.

##### *Erica umbellata* L.

Requejo, Los Calvos, **29TPG8255**, 1150 m, micras y rocas graníticas, brezal de *E. australis*, 07-VI-2009, *D. Losada*, DL345. Lubián, Prado Val, **29TPG8154**, 1570 m, areniscas y rocas graníticas, pastizal rocoso, 19-VI-2010, *D. Losada*, DL346. *Caméfito. Mediterráneo-atlántica (Endemismo ibero-norteafricano). C. Obs.:* Algunos ejemplares presentan corola albina. También se han localizado en las inmediaciones del área de estudio *Erica cinerea* L., aunque no se ha detectado en el interior del Tejedelo.

##### *Erica arborea* L.

Requejo, Fuente de la Luz, **29TPG8254**, 1535 m, pizarras y rocas graníticas, brezal mixto en umbría de roquedo, 28-VI-2008, *D. Losada*, DL347. Citas previas: Tejedelo, 1300 m, melojar (ROMERO, 1993), Tejedelo (ÁLVAREZ, 1999). *Fanerófito. Plurirregional. CC.*

##### *Calluna vulgaris* (L.) Hull

Requejo, Boca Tejedelo, **29TPG8355**, 1115 m, pizarras y cuarcitas, brezal de *E. australis*, 13-VIII-2008, *D. Losada*, DL348. Citas previas: Tejedelo, 1300, melojar (ROMERO, 1993). *Caméfito. Plurirregional. C.*

##### *Vaccinium myrtillus* L.

Requejo, Fuente de la Luz, **29TPG8254**, 1535 m, pizarras y rocas graníticas, brezal mixto en umbría de roquedo, 28-VI-2008, *D. Losada*, DL349. Citas previas: Tejedelo, 1380 m, abedular (ROMERO, 1993), Tejedelo (ÁLVAREZ, 1999). *Caméfito. Boreo-Alpina. C.*

#### PYROLACEAE

##### *Pyrola minor* L.

Requejo, Las Travesichas, **29TPG8354**, 1445 m, suelo higroturboso, abedular junto arroyo, 07-VIII-2009, *D. Losada & P. Bariego*, DL350. Requejo, Bosque del Tejedelo, **29TPG8254**, 1370 m, suelo higroturboso, abedular con sotobosque de tejos, 15-V-2009, *D. Losada*, DL351. *Hemicriptófito. Circumboreal. RR.*

#### PRIMULACEAE

##### *Primula acaulis* (L.) L. subsp. *acaulis*

Requejo, Bosque del Tejedelo, **29TPG8254**, 1285 m, pizarras, melojar húmedo, 13-IV-2008, *D. Losada & P. Bariego*, DL352. Citas previas: Tejedelo, 1200 m, tejeda (ROMERO, 1993), Tejedelo (ÁLVAREZ, 1999). *Hemicriptófito. Mediterráneo-atlántica. C.*

#### DROSERACEAE

##### *Drosera rotundifolia* L.

Requejo, Las Travesichas, **29TPG8354**, 1470 m, suelo higroturboso, turbera dominada por *Sphagnum* spp. y *E. tetralix*, 07-VIII-2009, *D. Losada & P. Bariego*, DL353. *Hemicriptófito. Circumboreal. R.*

#### CRASSULACEAE

##### *Umbilicus rupestris* (Salib.) Dandy

Requejo, El Millal, **29TPG8355**, 1125 m, fisuras de roquedos pizarrosos, 29-V-2010, *D. Losada*, DL354. *Hemicriptófito. Mediterráneo-atlántica. C.*

##### *Sedum arenarium* Brot.

Requejo, Bosque del Tejedelo, **29TPG8254**, 1335 m, pizarras y rocas graníticas, pastizal rocoso, 20-VI-2008, *D. Losada & J.L. Gutiérrez*, DL355. Requejo, Las Travesichas, **29TPG8354**, 1415 m, areniscas y micras, pastizal terófitico, 17-V-2011, *D. Losada*, DL356. *Terófito. Endemismo ibérico (Mitad W). R.*

##### *Sedum brevifolium* DC.

Requejo, Bosque del Tejedelo, **29TPG8254**, 1365 m, fisuras de roquedo granítico, 20-VI-2008, *D. Losada & J.L. Gutiérrez*, DL357. Requejo, Bosque del Tejedelo, **29TPG8254**, 1415 m, repisas de roquedos graníticos, 20-VII-2009, *D. Losada*, DL358. *Caméfito. Orófito mediterráneo. C.*

##### *Sedum forsterianum* Sm.

Requejo, Fuente de la Luz, **29TPG8254**, 1510 m, micras y rocas graníticas, piornal-brezal, 24-VIII-2008, *D. Losada*, DL359. Requejo, Bosque del Tejedelo, **29TPG8254**, 1380 m,

pizarras y rocas graníticas, pastizal rocoso en borde de melojar, 05-VII-2009, *D. Losada*, DL360. *Caméfito. Atlántica. E.*

***Sedum hirsutum*** All. subsp. *hirsutum*

Requejo, Bosque del Tejedelo, **29TPG8254**, 1380 m, roquedos graníticos bajo abedular-melojar, 20-VI-2008, *D. Losada & J.L. Gutiérrez*, DL361. Requejo, Boca Tejedelo, **29TPG8355**, 1100 m, roquedos pizarrosos, brezal de *E. australis* con melojos, 13-VII-2009, *D. Losada*, DL362. Requejo, Bosque del Tejedelo, **29TPG8254**, 1430 m, repisas de roquedos graníticos, 22-VI-2010, *D. Losada*, DL363. *Caméfito. Atlántica. C. Obs.*: Los ejemplares del pliego DL363, a pesar de encontrarse en el seno de otros individuos de talla normal, poseen unas dimensiones anormalmente grandes (hojas de hasta 20 x 8 mm., pedicelos hasta 9 mm., sépalos hasta 5 mm. y pétalos c. 8-9 mm. de longitud).

**SAXIFRAGACEAE**

***Saxifraga spathularis*** Brot.

Citas previas: Tejedelo, 1380 m, abedular (ROMERO, 1993), Tejedelo (ÁLVAREZ, 1999). *Hemicriptófito. Atlántica.*

***Saxifraga granulata*** L.

Requejo, Boca Tejedelo, **29TPG8355**, 1100 m, pizarras y rocas graníticas, herbazales esciófilos junto al arroyo bajo abedular, 27-IV-2009, *D. Losada*, DL364. Requejo, Los Calvos, **29TPG8255**, 1120 m, granitos y micas, brezal de *E. australis*, 13-V-2009, *P. Bariego*, DL365. *Hemicriptófito. Eurosiberiana (s.l.). E.*

***Saxifraga fragosoi*** Sennen

Requejo, Bosque del Tejedelo, **29TPG8254**, 1450 m, fisuras y repisas de rocas graníticas, 13-V-2009, *P. Bariego*, DL366. Bosque del Tejedelo, **29TPG8254**, 1420 m, pastizal en fisuras de roquedos graníticos, 07-VI-2009, *D. Losada*, DL367. *Hemicriptófito. Atlántica (Endemismo franco-ibérico). E.*

***Parnassia palustris*** L.

Requejo, Las Travesichas, **29TPG8354**, 1470 m, suelo higroturboso, turbera dominada por *Sphagnum* spp. y *E. tetralix*, 07-VIII-2009, *D. Losada & P. Bariego*, DL368. *Hemicriptófito. Circumboreal. RR.*

**ROSACEAE**

***Rubus ulmifolius*** Schott

Requejo, Boca Tejedelo, **29TPG8355**, 1100 m, pizarras y rocas graníticas, espinar de *Rosa* spp. y *Rubus* spp, 29-X-2009, *D. Losada*, DL369. Citas previas: Tejedelo, 1280 m, melojar (ROMERO, 1993). *Fanerófito. Plurirregional. E.*

***Rubus vigoii*** R. Roselló, Peris & Stübing

Requejo, Bosque del Tejedelo, **29TPG8254**, 1425 m, fisuras de roquedo granítico bajo melojar-abedular, 09-XI-2009, *D. Losada*, DL370. *Fanerófito. Endemismo ibérico (Montañas de la mitad N). RR.*

***Rubus lucensis*** H.E. Weber & Monasterio-Huelin

Requejo, Bosque del Tejedelo, **29TPG8355**, 1205 m, pizarras y rocas graníticas, bosque mixto caducifolio con acebos y tejos junto al arroyo, 13-VII-2009, *D. Losada*, DL373. Requejo, Bosque del Tejedelo, **29TPG8355**, 1205 m, pizarras y rocas graníticas, bosque mixto caducifolio con acebos y tejos junto al arroyo, 29-X-2009, *D. Losada*, DL374. Requejo, Boca Tejedelo, **29TPG8355**, 1100 m, areniscas y rocas graníticas, espinar de *Rosa* sp. y *Rubus* sp. en orla de abedular ripícola, 01-VII-2009, *D. Losada*, DL375. Requejo, Bosque del Tejedelo, **29TPG8355**, 1145 m, pizarras y cuarcitas, bosque mixto caducifolio con acebos y tejos junto al arroyo, 19-X-2008, *D. Losada*, DL376. *Fanerófito. Endemismo ibérico (Cuadrante NW). E. Obs.*: Algunas plantas herborizadas poseen caracteres intermedios de *Rubus castroviejoii* Monasterio-Huelin (anchura de la base de los acúleos de hasta 3 mm y receptáculo peloso). Además de estas plantas también se han herborizado en el Tejedelo plantas que podrían ser asignadas a *Rubus henriquesii* Samp. (Requejo, Boca Tejedelo, **29TPG8355**, 1145 m, pizarras y rocas graníticas, escobonal mixto con melojos junto al arroyo, 29-X-2009, *D. Losada*, DL372) y *Rubus castellarnau* Pau (Requejo, Boca Tejedelo, **29TPG8355**, 1100 m, pizarras y rocas graníticas, espinar de *Rosa* spp. y *Rubus* spp., 09-XI-2009, *D. Losada*, DL371), aunque sería necesario realizar estudios en detalle para precisar su verdadera identidad.

***Geum urbanum*** L.

Citas previas: Tejedelo, 1280 m, melojar (ROMERO, 1993). *Hemicriptófito. Circumboreal.*

***Fragaria vesca*** L. subsp. *vesca*

Requejo, Bosque del Tejedelo, **29TPG8254**, 1225 m, pizarras y cuarcitas, melojar, 12-X-2009, *D. Losada*, DL377. *Hemicriptófito. Eurosiberiana (s.l.). R.*

***Potentilla asturica*** Rothm.

Requejo, Prado Val, **29TPG8154**, 1555 m, pizarras y micas, pastizal removido con humedad edáfica, 31-VII-2009, *D. Losada*, DL378. *Hemicriptófito. Endemismo ibérico (Cuadrante NW). RR.*

***Potentilla erecta*** (L.) Rauschel

Requejo, Los Calvos, **29TPG8255**, 1165 m, micas y rocas graníticas rezumantes, brezal de *E. australis* con abedules, 26-VI-2008, *D. Losada*, DL379. *Hemicriptófito. Eurosiberiana (s.l.). E.*

***Potentilla reptans*** L.

Citas previas: Tejedelo, 1200 m, melojar (ROMERO, 1993). *Hemicriptófito. Subcosmopolita.*

***Rosa canina*** L.

Requejo, Boca Tejedelo, **29TPG8355**, 1100 m, pizarras y rocas graníticas, espinar de *Rosa* spp. y *Rubus* spp. en orla de abedular ripícola, 01-VII-2009, *D. Losada*, DL380. Citas previas: Tejedelo, 1200 m, melojar (ROMERO, 1993). *Fanerófito. Eurosiberiana (s.l.). E.*

***Rosa corymbifera*** Borkh.

Requejo, Boca Tejedelo, **29TPG8355**, 1135 m, pizarras y rocas graníticas, escobonal mixto con



melojos junto al arroyo, 26-VI-2008, *D. Losada*, DL381. *Fanerófito. Eurosiberiana (s.l.). R.*

***Crataegus monogyna* Jacq.**

Citas previas: Tejedelo, 1300 m, melojar (ROMERO, 1993). *Fanerófito. Eurosiberiana (s.l.).*

***Sorbus aucuparia* L.**

Requejo, Bosque del Tejedelo, **29TPG8255**, 1235 m, pizarras y rocas graníticas, bosque mixto caducifolio con acebos y tejos junto al arroyo, 15-V-2009, *D. Losada, visu.* Citas previas: Tejedelo, 1380 m, abedular (ROMERO, 1993), Tejedelo (ÁLVAREZ, 1999), Tejedelo, 1315 m (RODRÍGUEZ, 2011). *Fanerófito. Eurosiberiana (s.l.). C.*

**FABACEAE (LEGUMINOSAE)**

***Genista florida* L.**

Requejo, Bosque del Tejedelo, **29TPG8254**, 1320 m, pizarras y cuarcitas, melojar aclarado, 06-VI-2008, *D. Losada*, DL383. Citas previas: Tejedelo, 1380 m, abedular (ROMERO, 1993), Tejedelo (ÁLVAREZ, 1999). *Fanerófito. Mediterránea Occidental. CC.*

***Genista anglica* L.**

Requejo, Bosque del Tejedelo, **29TPG8254**, 1390 m, pastizal húmedo en roquedos graníticos, 27-IV-2009, *D. Losada*, DL384. Requejo, Bosque del Tejedelo, **29TPG8254**, 1300 m, pizarras y cuarcitas rezumantes bajo bosque mixto caducifolio con acebos y tejos, 13-V-2009, *P. Bariego*, DL385. Requejo, Prado Val, **29TPG8154**, 1555 m, suelo higroturboso, pastizal húmedo junto a poza artificial, 24-VIII-2008, *D. Losada*, DL386. *Fanerófito. Atlántica. E.*

***Genista micrantha* Gómez Ortega**

Requejo, Los Calvos, **29TPG8255**, 1205 m, pizarras y cuarcitas, pastizal húmedo en claro de piornal de *G. florida*, 06-VII-2008, *D. Losada*, DL387. Requejo, Bosque del Tejedelo, **29TPG8254**, 1380 m, pizarras y rocas graníticas, pastizal húmedo, 07-VI-2009, *D. Losada*, DL388. *Caméfito. Endemismo ibérico (Cuadrante NW). R.*

***Pterospartum tridentatum* (L.) Willk.**

Requejo, Fuente de la Luz, **29TPG8254**, 1555 m, micas y rocas graníticas, brezal de *E. australis*, 28-VI-2008, *D. Losada*, DL389. Requejo, Los Calvos, **29TPG8255**, 1135 m, pizarras y rocas graníticas, pastizal-rocoso, 27-IV-2009, *D. Losada*, DL390. Requejo, Los Calvos, **29TPG8255**, 1245 m, micas y rocas graníticas, brezal de *E. australis*, 12-X-2009, *D. Losada*, DL391. Citas previas: Tejedelo, 1280 m, melojar (ROMERO, 1993), Tejedelo (ÁLVAREZ, 1999). *Caméfito. Mediterránea Occidental (Endemismo ibero-norteafricano). CC. Obs.:* Buena parte de las plantas observadas pertenecen a la subsp. *lasianthum* (dorso del estandarte enteramente seríceo), aunque también se encuentran plantas de difícil adscripción, con menos de 6 flores, carácter propio de la subsp. *cantabricum* (Spach) Talavera & P.E. Gibbs. Estas introgresiones ya fueron descritas de la vecina provincia orensana por PULGAR (2006).

***Cytisus scoparius* (L.) Link subsp. *scoparius***

Requejo, Bosque del Tejedelo, **29TPG8255**, 1190 m, micas y rocas graníticas, matorral mixto de escobas y brezos, 09-XI-2009, *D. Losada*, DL392. Requejo, Fuente de la Luz, **29TPG8254**, 1500 m, micas y rocas graníticas, escobonal, 09-XI-2009, *D. Losada*, DL393. Citas previas: Tejedelo, 1280 m, melojar (ROMERO, 1993), Tejedelo (ÁLVAREZ, 1999). *Fanerófito. Eurosiberiana (s.l.). C.*

***Cytisus multiflorus* (L'Hér.) Sweet**

Requejo, Bosque del Tejedelo, **29TPG8255**, 1250 m, micas y rocas graníticas, orla de melojar, 09-XI-2009, *D. Losada*, DL394. *Fanerófito. Endemismo ibérico (Mitad W). C.*

***Cytisus oromediterraneus* Rivas Mart. & al.**

Requejo, Fuente de la Luz, **29TPG8254**, 1510 m, micas y rocas graníticas, piornal-brezal, 24-VIII-2008, *D. Losada*, DL395. *Fanerófito. Orófito mediterráneo (Endemismo franco-ibérico). E.*

***Adenocarpus complicatus* (L.) J. Gay**

Requejo, Boca Tejedelo, **29TPG8355**, 1105 m, pizarras y rocas graníticas, borde de la senda en brezal de *E. australis*, 26-VIII-2008, *D. Losada*, DL396. Requejo, Los Calvos, **29TPG8255**, 1115 m, pizarras y rocas graníticas, borde de la senda en brezal de *E. australis*, 05-IX-2009, *D. Losada*, DL397. *Fanerófito. Mediterránea. R.*

***Vicia sepium* L.**

Requejo, Bosque del Tejedelo, **29TPG8254**, 1355 m, pizarras y rocas graníticas, melojar húmedo, 26-VIII-2008, *D. Losada*, DL398. Requejo, Bosque del Tejedelo, **29TPG8355**, 1205 m, pizarras y cuarcitas, bosque mixto caducifolio con acebos y tejos junto al arroyo, 13-VII-2009, *D. Losada*, DL399. *Hemicriptófito. Eurosiberiana (s.l.). E.*

***Lathyrus linifolius* (Reichard) Bässler**

Requejo, Bosque del Tejedelo, **29TPG8254**, 1275 m, pizarras, pastizal húmedo bajo abedular aclarado, 15-V-2009, *D. Losada*, DL400. *Hemicriptófito. Eurosiberiana (s.l.). E.*

***Trifolium pratense* L. subsp. *pratense***

Requejo, Boca Tejedelo, **29TPG8355**, 1105 m, pizarras y rocas graníticas, herbazal bajo abedular junto al arroyo, 28-VII-2009, *D. Losada*, DL401. Citas previas: Tejedelo, 1280 m, melojar (ROMERO, 1993). *Hemicriptófito. Subcosmopolita. RR.*

***Trifolium repens* L.**

Requejo, Bosque del Tejedelo, **29TPG8254**, 1360 m, pizarras y rocas graníticas, herbazal esciófilo junto al arroyo, 05-VII-2009, *D. Losada*, DL402. Requejo, Mallada Tejera, **29TPG8253**, 1565 m, suelo higroturboso, brezal de *E. tetralix* junto al arroyo, 01-XI-2009, *D. Losada*, DL403. *Hemicriptófito. Subcosmopolita. E.*

***Lotus corniculatus* subsp. *carpetanus* (Lacaita) Rivas Mart.**

Requejo, Bosque del Tejedelo, **29TPG8255**, 1245 m, pizarras y micas, pastizal-piornal en la orla del melojar, 20-VI-2008, *D. Losada & J.L. Gutiérrez*, DL404. Requejo, Los Calvos,

**29TPG8255**, 1230 m, granitos y micas, pastizal húmedo bajo piornal de *G. florida*, 13-VIII-2008, *D. Losada*, DL405. Requejo, Mallada Tejera, **29TPG8253**, 1565 m, suelo higroturboso, brezal de *E. tetralix*, 17-IX-2009, *D. Losada*, DL406. *Hemicriptófito. Endemismo ibérico. C.*

***Lotus pedunculatus* Cav.**

Requejo, Boca Tejedelo, **29TPG8355**, 1105 m, pizarras y rocas graníticas, herbazal bajo abedular junto al arroyo, 13-VIII-2008, *D. Losada*, DL407. *Hemicriptófito. Plurirregional. E.*

***Ornithopus perpusillus* L.**

Requejo, Boca Tejedelo, **29TPG8355**, 1100 m, pizarras, borde de la senda junto al parking, 26-VIII-2008, *D. Losada*, DL408. Requejo, Bosque del Tejedelo, **29TPG8254**, 1380 m, pizarras y rocas graníticas, pastizal terofítico en medio rocoso con encharcamiento temporal, 22-VI-2010, *D. Losada*, DL409. *Terófito. Atlántica. R.*

**ONAGRACEAE**

***Epilobium angustifolium* L.**

Requejo, Boca Tejedelo, **29TPG8355**, 1110 m, pizarras y rocas graníticas, orla del abedular con *Rubus* sp., 13-VIII-2008, *D. Losada*, DL410. *Hemicriptófito. Circumboreal. E.*

***Epilobium montanum* L.**

Requejo, Bosque del Tejedelo, **29TPG8355**, 1180 m, suelo higroturboso, bosque mixto caducifolio con acebos y tejos junto al arroyo, 26-VI-2008, *D. Losada*, DL411. Requejo, Bosque del Tejedelo, **29TPG8254**, 1265 m, suelo higroturboso, bosque mixto caducifolio con acebos y tejos junto al arroyo, 13-VII-2009, *D. Losada*, DL412. *Hemicriptófito. Eurosiberiana (s.l.). E.*

***Epilobium lanceolatum* Sebastiani & Mauri**

Requejo, Boca Tejedelo, **29TPG8355**, 1105 m, pizarras y rocas graníticas, herbazal bajo abedular junto al arroyo, 06-VII-2008, *D. Losada*, DL413. Requejo, Los Calvos, **29TPG8255**, 1140 m, micas de grano medio y grueso, pastizal en borde de brezal de *E. australis*, 13-VIII-2008, *D. Losada*, DL414. Requejo, Bosque del Tejedelo, **29TPG8254**, 1310 m, pizarras y rocas graníticas, melojar, 05-VII-2009, *D. Losada*, DL415. Requejo, Bosque del Tejedelo, **29TPG8254**, 1385 m, pizarras y cuarcitas, melojar aclarado, 07-VIII-2009, *D. Losada & P. Bariego*, DL416. Requejo, Bosque del Tejedelo, **29TPG8255**, 1225 m, areniscas y rocas graníticas, bosque mixto caducifolio con acebos y tejos junto al arroyo, 22-VI-2010, *D. Losada*, DL417. *Hemicriptófito. Eurosiberiana (s.l.). C.*

***Epilobium obscurum* Schreber**

Requejo, Las Travesichas, **29TPG8354**, 1470 m, suelo higroturboso, turbera dominada por *Sphagnum* spp. y *E. tetralix*, 07-VIII-2009, *D. Losada & P. Bariego*, DL418. Requejo, Bosque del Tejedelo, **29TPG8254**, 1255 m, suelo higroturboso y rocas graníticas junto al arroyo y bajo la tejeda, 05-IX-2009, *D. Losada*, DL419. *Hemicriptófito. Eurosiberiana (s.l.). R.*

***Epilobium palustre* L.**

Requejo, Fuente de la Luz, **29TPG8254**, 1520 m, suelo higroturboso, herbazal vivaz con abedules en nacimiento del arroyo, 31-VII-2009, *D. Losada*, DL420. Requejo, Las Travesichas, **29TPG8354**, 1470 m, suelo higroturboso, turbera dominada por *Sphagnum* spp. y *E. tetralix*, 07-VIII-2009, *D. Losada & P. Bariego*, DL421. *Hemicriptófito. Circumboreal. R.*

**SANTALACEAE**

***Thesium pyrenaicum* Pourret**

Citas previas: Tejedelo, 1380 m, abedular (ROMERO, 1993). *Hemicriptófito. Orófito europeo.*

**AQUIFOLIACEAE**

***Ilex aquifolium* L.**

Requejo, Bosque del Tejedelo, **29TPG8355**, 1195 m, pizarras y rocas graníticas, melojar húmedo, 19-X-2008, *D. Losada, visu.* Citas previas: Tejedelo, 1300 m, melojar (ROMERO, 1993), Tejedelo (ÁLVAREZ, 1999), Tejedelo, 1315 m (RODRÍGUEZ, 2011). *Fanerófito. Eurosiberiana (s.l.). C.*

**EUPHORBIACEAE**

***Euphorbia angulata* Jacq.**

Requejo, Fuente de La Luz, **29TPG8254**, 1540 m, suelo higroturboso, brezal de *E. tetralix* aterrazado y repoblado con *P. sylvestris*, 16-V-2010, *D. Losada*, DL423. Requejo, Bosque del Tejedelo, **29TPG8255**, 1235 m, pizarras y rocas graníticas, bosque mixto caducifolio con acebos y tejos junto al arroyo, 15-V-2009, *D. Losada*, DL424. *Geófito. Eurosiberiana (s.l.). E.*

***Euphorbia amygdaloides* L.**

Citas previas: Tejedelo, 1400 m, abedular (ROMERO, 1993). *Caméfito. Eurosiberiana (s.l.).*

**RHAMNACEAE**

***Frangula alnus* Mill.**

Requejo, Bosque del Tejedelo, **29TPG8255**, 1230 m, pizarras y cuarcitas, pastizal húmedo, 07-VI-2009, *D. Losada*, DL425. Citas previas: Tejedelo (ÁLVAREZ, 1999). *Fanerófito. Eurosiberiana (s.l.). E.*

**GERANIACEAE**

***Geranium pyrenaicum* subsp. *lusitanicum* (Samp.) S. Ortiz**

Requejo, Bosque del Tejedelo, **29TPG8254**, 1415 m, pizarras y rocas graníticas, megaforbios, 07-VI-2009, *D. Losada*, DL426. *Hemicriptófito. Endemismo ibérico (Cuadrante NW). R.*

***Geranium robertianum* L.**

Requejo, Bosque del Tejedelo, **29TPG8254**, 1295 m, pizarras y rocas graníticas, tejeda, 24-VI-2008, *D. Losada*, DL427. Requejo, Bosque del Tejedelo, **29TPG8254**, 1385 m, pizarras, borde de la tejeda, 29-IX-2008, *D. Losada*, DL428. Requejo, Boca Tejedelo, **29TPG8355**, 1100 m, pizarras y rocas graníticas, herbazales esciófilos junto al arroyo bajo abedular, 13-V-2009, *P. Bariego*, DL429. *Terófito. Circumboreal. C.*

***Geranium lanuginosum* Lam.**

Requejo, Bosque del Tejedelo, **29TPG8254**, 1360 m, pizarras y rocas graníticas, borde de la senda junto a megaforbios, 05-VII-2009, *D. Losada*, DL430. *Terófito. Mediterránea. RR.*

**OXALIDACEAE*****Oxalis acetosella* L.**

Requejo, Bosque del Tejedelo, **29TPG8254**, 1380 m, suelo higroturboso, borde de la tejeda, 13-IV-2008, *D. Losada & P. Bariego*, DL431. Requejo, Boca Tejedelo, **29TPG8355**, 1100 m, pizarras y rocas graníticas, herbazales esciófilos junto al arroyo bajo abedular, 13-V-2009, *P. Bariego*, DL432. Citas previas: Tejedelo, 1300 m, tejeda (ROMERO, 1993), Tejedelo (ÁLVAREZ, 1999). *Geófito. Circumboreal. E.*

**POLYGALACEAE*****Polygala microphylla* L.**

Requejo, Los Calvos, **29TPG8255**, 1190 m, micas de grano medio y grueso, brezal de *E. australis*, 13-IV-2008, *D. Losada & P. Bariego*, DL433. Requejo, Las Travesichas, **29TPG8354**, 1415 m, areniscas y pizarras, repoblación joven de *P. sylvestris* sobre brezal de *E. australis*, 26-VI-2008, *D. Losada*, DL434. Requejo, Los Calvos, **29TPG8255**, 1150 m, granitos y micas, pastizal en borde de brezal de *E. australis*, 13-V-2009, *P. Bariego*, DL435. *Caméfito. Endemismo ibérico (Mitad W). E.*

***Polygala serpyllifolia* J. A. C. Hose**

Requejo, Bosque del Tejedelo, **29TPG8255**, 1230 m, pizarras y cuarcitas, pastizal húmedo bajo melojar, 15-V-2009, *D. Losada*, DL436. Requejo, Fuente de La Luz, **29TPG8254**, 1540 m, suelo higroturboso, brezal de *E. tetralix* aterrazado y repoblado con *P. sylvestris*, 29-V-2010, *D. Losada*, DL437. Requejo, Bosque del Tejedelo, **29TPG8254**, 1330 m, comunidad de musgos sobre roquederos rezumantes, 22-VI-2010, *D. Losada*, DL438. *Hemicriptófito. Atlántica. R.*

**ARALIACEAE**

***Hedera hibernica* (G. Kirchn.) Bean [*Hedera helix* auct., non L.]**

Requejo, Bosque del Tejedelo, **29TPG8254**, 1270 m, pizarras y rocas graníticas, melojar, 29-IX-2008, *D. Losada*, DL439. Requejo, Bosque del Tejedelo, **29TPG8355**, 1195 m, pizarras y rocas graníticas, melojar húmedo, 19-X-2008, *D. Losada*, DL440. Citas previas: Tejedelo, 1250 m, tejeda (ROMERO, 1993), Tejedelo (ÁLVAREZ, 1999), Tejedelo, 1315 m (RODRÍGUEZ, 2011). *Fanerófito. Atlántica. E.*

**UMBELLIFERAE*****Sanicula europaea* L.**

Citas previas: Tejedelo (ÁLVAREZ, 1999). *Hemicriptófito. Eurosiberiana (s.l.).*

***Eryngium duriaei* Gay ex Boiss.**

Requejo, Las Travesichas, **29TPG8354**, 1385 m, areniscas y pizarras, melojar aclarado,

07-VIII-2009, *D. Losada & P. Bariego*, DL441. *Hemicriptófito. Endemismo ibérico (Cuadrante NW). R.*

***Conopodium pyrenaicum* (Loisel.) Miégeville**

Requejo, Las Fornas, **29TPG8354**, 1350 m, areniscas y pizarras, melojar con abedules, 20-VI-2008, *D. Losada*, DL442. Requejo, Bosque del Tejedelo, **29TPG8254**, 1270 m, pizarras y rocas graníticas, melojar, 07-VI-2009, *D. Losada*, DL443. *Geófito. Orófito mediterráneo (Endemismo franco-ibérico). E. Obs.:* Las plantas observadas presentan caracteres típicos de *C. bourgaei* Coss., que en *Flora iberica* se incluye dentro del rango de variabilidad de *C. pyrenaicum*.

***Conopodium majus* subsp. *marizianum* (Samp.) López Udias & Mateo**

Requejo, Bosque del Tejedelo, **29TPG8254**, 1335 m, pizarras y rocas graníticas, pastizal rocoso, 20-VI-2008, *D. Losada & J.L. Gutiérrez*, DL444. Requejo, Bosque del Tejedelo, **29TPG8254**, 1415 m, pizarras y rocas graníticas, pastizal húmedo bajo melojar, 07-VI-2009, *D. Losada*, DL445. Citas previas: Tejedelo, 1315 m (RODRÍGUEZ, 2011). *Geófito. Endemismo ibérico (Mitad W). E. Obs.:* Algunas plantas presentan algunos caracteres de la subespecie tipo (hojas medias escábridas, con margen de la vaina ciliado), aunque un análisis de conjunto las adscribe a esta otra subespecie.

***Physospermum cornubiense* (L.) DC.**

Requejo, Bosque del Tejedelo, **29TPG8254**, 1260 m, pizarras y rocas graníticas, melojar, 26-VIII-2008, *D. Losada*, DL446. Requejo, Las Travesichas, **29TPG8354**, 1465 m, suelo higroturboso, brezal de *E. australis* con abedules, 17-IX-2009, *D. Losada*, DL447. *Hemicriptófito. Eurosiberiana (s.l.). C.*

***Carum verticillatum* (L.) Koch**

Requejo, Bosque del Tejedelo, **29TPG8255**, 1230 m, pizarras y cuarcitas, pastizal húmedo, 07-VI-2009, *D. Losada*, DL448. *Hemicriptófito. Atlántica. E.*

***Angelica major* Lag.**

Requejo, Bosque del Tejedelo, **29TPG8254**, 1315 m, suelo higroturboso, megaforbios esciófilos en el borde de la tejeda, 06-VII-2008, *D. Losada*, DL449. *Hemicriptófito. Endemismo ibérico (Cuadrante NW). C.*

***Peucedanum gallicum* Latourr.**

Requejo, Las Fornas, **29TPG8354**, 1370 m, areniscas y pizarras, brezal de *E. australis* con melojos, 26-VI-2008, *D. Losada*, DL450. Requejo, Las Travesichas, **29TPG8354**, 1490 m, micas y rocas graníticas, brezal-piornal con abedules, 07-VIII-2009, *D. Losada & P. Bariego*, DL451. *Hemicriptófito. Atlántica (Endemismo franco-ibérico). R.*

***Peucedanum lancifolium* Lange**

Requejo, Las Travesichas, **29TPG8354**, 1470 m, suelo higroturboso, turbera dominada por *Sphagnum* spp. y *E. tetralix*, 07-VIII-2009, *D. Losada & P. Bariego*, DL452. *Hemicriptófito. Atlántica (Endemismo franco-ibérico). R.*



***Heracleum sphondylium* L. subsp. *sphondylium***

Requejo, Boca Tejedelo, **29TPG8355**, 1100 m, pizarras y rocas graníticas, espinar de *Rosa* spp. y *Rubus* spp. en orla de abedular ripícola, 01-VII-2009, *D. Losada*, DL453. *Hemicriptófito. Orófito europeo. E. Hemicriptófito. Eurosiberiana (s.l.)*. *R. Obs.*: Según el tratamiento que *Flora iberica* hace de la especie, en el Tejedelo aparecen conviviendo la subespecie típica y la subsp. *granatense* (Boiss.) Briq.

***Laserpitium eliasii* subsp. *thalictrifolium* (Samp.) P. Mont.**

Requejo, Bosque del Tejedelo, **29TPG8254**, 1425 m, pastizal húmedo sobre roquederos graníticos, 20-VII-2009, *D. Losada*, DL454. Requejo, Las Travesichas, **29TPG8354**, 1460 m, areniscas y pizarras, abedular, 07-VIII-2009, *D. Losada & P. Bariego*, DL455. *Hemicriptófito. Endemismo ibérico (Cuadrante NW)*. *R.*

**GENTIANACEAE*****Gentiana pneumonanthe* L.**

Requejo, Mallada Tejera, **29TPG8253**, 1565 m, suelo higroturboso, brezal de *E. tetralix*, 17-IX-2009, *D. Losada*, DL456. *Hemicriptófito. Eurosiberiana (s.l.)*. *RR.*

***Gentiana lutea* L.**

Requejo, Fuente de la Luz, **29TPG8254**, 1525 m, micas y rocas graníticas, arandanera en claro de brezal de *E. australis*, 19-VI-2010, *D. Losada*, DL457. *Hemicriptófito. Orófito europeo. RR. Obs.*: Las plantas del Tejedelo, como las del NW de Zamora, presentan las corolas anaranjadas propias de la var. *aurantiaca* (M. Lainz) Renob.

**OLEACEAE*****Fraxinus angustifolia* Vahl**

Citas previas: Tejedelo, 1200 m, melojar (ROMERO, 1993). *Fanerófito. Mediterránea.*

**CONVOLVULACEAE*****Cuscuta epithymum* (L.) L.**

Requejo, Los Calvos, **29TPG8255**, 1120 m, granitos y micas, brezal de *E. australis*, 13-VIII-2008, *D. Losada*, DL458. Requejo, Los Calvos, **29TPG8255**, 1150 m, granitos y micas, brezal de *E. australis*, 07-VIII-2009, *D. Losada & P. Bariego*, DL459. *Terófito. Eurosiberiana (s.l.)*. *RR.*

**BORAGINACEAE*****Pulmonaria longifolia* (Bast.) Boreau**

Requejo, Bosque del Tejedelo, **29TPG8254**, 1380 m, pizarras y rocas graníticas, melojar con abedules, 13-IV-2008, *D. Losada & P. Bariego*, DL460. Requejo, Bosque del Tejedelo, **29TPG8255**, 1230 m, pizarras y cuarcitas, pastizal húmedo bajo melojar, 15-V-2009, *D. Losada*, DL461. *Hemicriptófito. Atlántica. E. Obs.*: Las plantas del Tejedelo corresponderían a la subsp. *glandulosa* Bolliger, endemismo del NW

peninsular que en *Flora iberica* se incluye dentro de la variabilidad de este taxon.

***Pentaglottis sempervirens* (L.) Tausch ex H. L. Bailey**

Requejo, Boca Tejedelo, **29TPG8355**, 1100 m, pizarras y rocas graníticas, herbazales esciófilos junto al arroyo bajo abedular, 13-VIII-2008, *D. Losada*, DL462. Requejo, Bosque del Tejedelo, **29TPG8254**, 1360 m, pizarras y rocas graníticas, megaforbios, 26-VIII-2008, *D. Losada*, DL463. *Hemicriptófito. Atlántica (Endemismo franco-ibérico)*. *C.*

***Myosotis arvensis* (L.) Hill subsp. *arvensis***

Requejo, Bosque del Tejedelo, **29TPG8254**, 1335 m, pizarras y rocas graníticas, melojar con megaforbios, 27-VIII-2008, *D. Losada*, DL464. Requejo, Bosque del Tejedelo, **29TPG8255**, 1220 m, pizarras y rocas graníticas, borde de la senda bajo el melojar, 07-VI-2009, *D. Losada*, DL465. *Hemicriptófito. Eurosiberiana (s.l.)*. *R.*

***Myosotis personii* Rouy**

Requejo, Bosque del Tejedelo, **29TPG8254**, 1300 m, pizarras y cuarcitas rezumantes bajo bosque mixto caducifolio con acebos y tejos, 13-V-2009, *P. Bariego*, DL466. Requejo, Boca Tejedelo, **29TPG8355**, 1115 m, pizarras y cuarcitas, talud rocoso en cerrillar de *F. elegans*, 01-V-2010, *D. Losada*, DL467. Requejo, Los Calvos, **29TPG8255**, 1200 m, micas de grano medio y grueso, pastizal con humedad edáfica, 22-VI-2010, *D. Losada*, DL468. *Terófito. Endemismo ibérico (Mitad W)*. *R.*

***Myosotis decumbens* subsp. *teresiana* (Sennen) Grau**

Citas previas: Tejedelo (ÁLVAREZ, 1999), sub *Myosotis sylvatica* Hoffm. *Hemicriptófito. Orófito europeo.*

***Myosotis stolonifera* (DC.) Gay ex Leresche & Levier**

Requejo, Bosque del Tejedelo, **29TPG8254**, 1255 m, suelo higroturboso y rocas graníticas junto al arroyo y bajo la tejeda, 05-IX-2009, *D. Losada*, DL469. Requejo, Prado Val, **29TPG8254**, 1405 m, suelo higroturboso, turbera de *Sphagnum* spp., 22-VI-2010, *D. Losada*, DL470. *Hemicriptófito. Endemismo ibérico (Cuadrante NW)*. *R.*

***Omphalodes nitida* Hoffmanns. & Link**

Requejo, Bosque del Tejedelo, **29TPG8254**, 1265 m, pizarras y rocas graníticas, melojar húmedo, 20-VI-2008, *D. Losada & J.L. Gutiérrez*, DL471. Requejo, Bosque del Tejedelo, **29TPG8254**, 1300 m, pizarras y cuarcitas rezumantes bajo bosque mixto caducifolio con acebos y tejos, 13-V-2009, *P. Bariego*, DL472. *Hemicriptófito. Endemismo ibérico (Cuadrante NW)*. *C.*

**LABIATAE*****Ajuga pyramidalis* subsp. *meonanthe* (Hoffmanns. & Link) R. Fern.**

Requejo, Bosque del Tejedelo, **29TPG8254**, 1280 m, areniscas y rocas graníticas, melojar con abedules, 20-VI-2008, *D. Losada*, DL473. Requejo, Las Fornas, **29TPG8354**, 1365 m,

areniscas y pizarras, melojar con abedules, 26-VI-2008, *D. Losada*, DL474. Citas previas: Tejedelo (ÁLVAREZ, 1999). *Hemicriptófito. Orófito europeo (Endemismo franco-ibérico). E.*

***Ajuga reptans* L.**

Requejo, Bosque del Tejedelo, **29TPG8254**, 1260 m, suelo higroturboso, bosque mixto caducifolio con acebos y tejos junto al arroyo, 22-VI-2010, *D. Losada*, DL475. *Hemicriptófito. Eurosiberiana (s.l.). RR.*

***Teucrium scorodonia* L.**

Requejo, Boca Tejedelo, **29TPG8355**, 1100 m, pizarras y rocas graníticas, herbazales esciófilos junto al arroyo bajo abedular, 13-VIII-2008, *D. Losada*, DL476. Citas previas: Tejedelo, 1280 m, melojar (ROMERO, 1993), Tejedelo (ÁLVAREZ, 1999). *Hemicriptófito. Atlántica. C.*

***Melittis melissophyllum* L.**

Requejo, Bosque del Tejedelo, **29TPG8254**, 1320 m, pizarras y rocas graníticas, melojar húmedo, 24-VI-2008, *D. Losada*, DL477. Citas previas: Tejedelo, 1280 m, melojar (ROMERO, 1993), Tejedelo (ÁLVAREZ, 1999). *Hemicriptófito. Mediterránea. E.*

***Lamium maculatum* L.**

Requejo, Bosque del Tejedelo, **29TPG8254**, 1370 m, areniscas y pizarras, megaforbios esciófilos bajo abedular ripícola, 20-VI-2008, *D. Losada & J.L. Gutiérrez*, DL478. Requejo, Boca Tejedelo, **29TPG8355**, 1100 m, pizarras y rocas graníticas, herbazales esciófilos junto al arroyo bajo abedular, 13-V-2009, *P. Bariego*, DL479. Citas previas: Tejedelo, 1200 m, melojar (ROMERO, 1993), Tejedelo (ÁLVAREZ, 1999). *Hemicriptófito. Eurosiberiana (s.l.). C.*

***Lamium purpureum* L.**

Citas previas: Tejedelo, 1200 m, melojar (ROMERO, 1993). *Terófito. Eurosiberiana (s.l.).*

***Stachys officinalis* (L.) Trevisan**

Citas previas: Tejedelo, 1300 m, melojar (ROMERO, 1993). *Hemicriptófito. Eurosiberiana (s.l.).*

***Clinopodium vulgare* L.**

Requejo, Bosque del Tejedelo, **29TPG8255**, 1245 m, pizarras y micas, pastizal-piornal en la orla del melojar, 06-VII-2008, *D. Losada*, DL480. Requejo, Boca Tejedelo, **29TPG8355**, 1110 m, pizarras y cuarcitas, herbazal junto al arroyo, 13-VIII-2008, *D. Losada*, DL481. Citas previas: Tejedelo, 1380 m, abedular (ROMERO, 1993). *Hemicriptófito. Eurosiberiana (s.l.). E.*

***Thymus pulegioides* L.**

Requejo, Fuente de la Luz, **29TPG8254**, 1505 m, micas y rocas graníticas, pastizal rocoso, 24-VIII-2008, *D. Losada*, DL482. Requejo, Fuente de la Luz, **29TPG8254**, 1505 m, micas y rocas graníticas, pastizal rocoso, 24-VIII-2008, *D. Losada*, DL483. *Caméfito. Eurosiberiana (s.l.). R.*

**PLANTAGINACEAE**

***Plantago holosteum* Scop.** [*Plantago radicata* Hoffmanns. & Link]

Requejo, Prado Val, **29TPG8154**, 1555 m, micas y rocas graníticas, pastizal rocoso, 31-VII-2009, *D. Losada*, DL484. *Hemicriptófito. Orófito mediterráneo. E.*

**SCROPHULARIACEAE**

***Scrophularia herminii* Hoffman. & Link**

Requejo, Bosque del Tejedelo, **29TPG8355**, 1185 m, suelo higroturboso, bosque mixto caducifolio con acebos y tejos junto al arroyo, 26-VI-2008, *D. Losada*, DL485. Requejo, Bosque del Tejedelo, **29TPG8254**, 1325 m, comunidad de musgos sobre roca granítica en medio del arroyo, 20-VII-2009, *D. Losada*, DL486. *Hemicriptófito. Endemismo ibérico (Cuadrante NW). C.*

***Anarrhinum bellidifolium* (L.) Willd.**

Requejo, Boca Tejedelo, **29TPG8355**, 1110 m, roquedo pizarroso, 24-VI-2008, *D. Losada*, DL487. Requejo, Los Calvos, **29TPG8255**, 1140 m, micas de grano medio y grueso, pastizal en borde de brezal seco de *E. australis*, *H. alyssoides* y *P. tridentatum*, 13-VIII-2008, *D. Losada*, DL488. Citas previas: Tejedelo, 1400 m, abedular (ROMERO, 1993). *Hemicriptófito. Atlántica. E.*

***Linaria triornithophora* (L.) Willd.**

Requejo, Bosque del Tejedelo, **29TPG8255**, 1245 m, pizarras y micas, pastizal-piornal en la orla del melojar, 26-VI-2008, *D. Losada*, DL489. Citas previas: Tejedelo, 1380 m, abedular (ROMERO, 1993). *Hemicriptófito. Endemismo ibérico (Cuadrante NW). E.*

***Linaria saxatilis* (L.) Chaz.**

Requejo, Bosque del Tejedelo, **29TPG8254**, 1415 m, repisas de roquedos graníticos, 20-VII-2009, *D. Losada*, DL490. Requejo, El Millal, **29TPG8355**, 1125 m, fisuras de roquedos pizarrosos, 29-V-2010, *D. Losada*, DL491. *Hemicriptófito. Endemismo ibérico (Mitad W). E.*

***Linaria elegans* Cav.**

Requejo, Bosque del Tejedelo, **29TPG8255**, 1245 m, pizarras y micas, pastizal-piornal en la orla del melojar, 20-VI-2008, *D. Losada & J.L. Gutiérrez*, DL492. Requejo, Fuente de la Luz, **29TPG8254**, 1535 m, areniscas y rocas graníticas, pastizal removido con cierta humedad edáfica, 28-VI-2008, *D. Losada*, DL493. Requejo, Los Calvos, **29TPG8255**, 1230 m, pizarras y micas, pastizal rocoso, 07-VIII-2009, *D. Losada & P. Bariego*, DL494. *Terófito. Endemismo ibérico (Mitad W). E.*

***Digitalis purpurea* L. subsp. *purpurea***

Requejo, Fuente de la Luz, **29TPG8254**, 1520 m, micas y rocas graníticas, brezal de *E. australis* con cierta humedad edáfica, 28-VI-2008, *D. Losada*, DL495. Requejo, Los Calvos, **29TPG8255**, 1170 m, micas de grano medio y grueso, pastizal en borde de brezal de *E. australis*, *H. alyssoides* y *P. tridentatum*, 09-XI-2009, *D. Losada*, DL496. Requejo, Boca Tejedelo, **29TPG8355**, 1100 m, areniscas y rocas graníticas, espinar de *Rosa* sp. y *Rubus* sp., 09-XI-2009, *D. Losada*, DL497. Citas previas: Tejedelo, 1300

m, melojar (ROMERO, 1993). *Hemicriptófito. Atlántica. E.*

***Veronica officinalis* L.**

Requejo, Bosque del Tejedelo, **29TPG8255**, 1245 m, pizarras y micas, pastizal-piornal en la orla del melojar, 20-VI-2008, *D. Losada & J.L. Gutiérrez*, DL498. Requejo, Bosque del Tejedelo, **29TPG8254**, 1330 m, areniscas y rocas graníticas, melojar, 24-VI-2008, *D. Losada*, DL499. Requejo, Boca Tejedelo, **29TPG8355**, 1105 m, pizarras y rocas graníticas, herbazales esciófilos junto al arroyo bajo abedular, 13-VIII-2008, *D. Losada*, DL500. *Caméfito. Circumboreal. E.*

***Veronica chamaedrys* L. subsp. *chamaedrys***

Requejo, Bosque del Tejedelo, **29TPG8254**, 1380 m, pizarras y cuarcitas, megaforbios, 07-VI-2009, *D. Losada*, DL501. Citas previas: Tejedelo, 1380 m, abedular (ROMERO, 1993). *Caméfito. Eurosiberiana (s.l.). E.*

***Veronica serpyllifolia* L. subsp. *serpyllifolia***

Requejo, Mallada Tejera, **29TPG8253**, 1565 m, lecho húmedo de arroyo en brezal de *E. tetralix*, 31-VII-2009, *D. Losada*, DL502. Requejo, Prado Val, **29TPG8254**, 1410 m, suelo higroturboso, turbera de *Sphagnum* spp., 29-V-2010, *D. Losada*, DL503. *Caméfito. Circumboreal. R. Obs.:* Las plantas del Tejedelo corresponden a la var. *humifusa* (Dicks.) Sm.

***Melampyrum pratense* subsp. *latifolium***  
Schübl. & G. Martens

Requejo, Bosque del Tejedelo, **29TPG8254**, 1265 m, pizarras y rocas graníticas, melojar, 06-VI-2008, *D. Losada*, DL504. Citas previas: Tejedelo, 1280 m, melojar (ROMERO, 1993), Tejedelo (ÁLVAREZ, 1999). *Terófito. Eurosiberiana (s.l.). C.*

***Pedicularis sylvatica* subsp. *lusitanica***  
(Hoffmanns. & Link) Cout.

Requejo, Prado Val, **29TPG8254**, 1475 m, suelo higroturboso, turbera de *Sphagnum* spp., 09-IX-2009, *D. Losada*, DL505. Requejo, Mallada Tejera, **29TPG8253**, 1565 m, suelo higroturboso, brezal húmedo de *E. tetralix*, 16-V-2010, *D. Losada*, DL506. *Hemicriptófito. Atlántica (Endemismo ibero-norteafricano). R.*

***Pedicularis schizocalyx* (Lange) Steininger**

Lubián, Prado Val, **29TPG8154**, 1565 m, areniscas y micas, brezal de *E. australis*, 19-VI-2010, *D. Losada*, DL507. *Hemicriptófito. Endemismo ibérico (Cuadrante NW).*

**OROBANCHACEAE**

***Orobanche rapum-genistae* Thuill.**

Requejo, Los Calvos, **29TPG8255**, 1235 m, micas de grado medio y grueso, escobonar mixto de *Cytissus* spp., 07-VI-2009, *D. Losada*, DL508. Requejo, Bosque del Tejedelo, **29TPG8254**, 1420 m, pastizal en fisuras de roquedos graníticos, 07-VI-2009, *D. Losada*, DL509. *Hemicriptófito. Atlántica. R.*

***Orobanche gracilis* Sm.**

Requejo, Bosque del Tejedelo, **29TPG8254**, 1310 m, pizarras y rocas graníticas, melojar,

05-VII-2009, *D. Losada*, DL510. Requejo, Las Travesichas, **29TPG8354**, 1410 m, pizarras y cuarcitas, melojar aclarado con *G. florida*, 07-VIII-2009, *D. Losada*, DL511. *Hemicriptófito. Mediterránea. E.*

**CAMPANULACEAE**

***Campanula lusitanica* L. subsp. *lusitanica***

Requejo, Bosque del Tejedelo, **29TPG8254**, 1355 m, pizarras y rocas graníticas, borde de la senda bajo melojar, 24-VI-2008, *D. Losada*, DL512. Requejo, Bosque del Tejedelo, **29TPG8254**, 1380 m, pizarras y cuarcitas, pastizal terofítico, 20-VII-2009, *D. Losada*, DL513. *Terófito. Mediterránea Occidental (Endemismo ibero-norteafricano). E.*

***Campanula rapunculus* L.**

Requejo, Bosque del Tejedelo, **29TPG8254**, 1355 m, pizarras y rocas graníticas, borde de la senda bajo melojar, 24-VI-2008, *D. Losada*, DL514. Requejo, Bosque del Tejedelo, **29TPG8254**, 1255 m, pizarras y rocas graníticas, melojar, 07-VIII-2009, *D. Losada & P. Bariego*, DL515. Citas previas: Tejedelo, 1200 m, melojar (ROMERO, 1993). *Hemicriptófito. Plurirregional. E.*

***Wahlenbergia hederacea* (L.) Reichenb.**

Requejo, Bosque del Tejedelo, **29TPG8254**, 1370 m, pizarras, talud rezumante en abedular-melojar, 20-VII-2009, *D. Losada*, DL516. Requejo, Las Travesichas, **29TPG8354**, 1470 m, suelo higroturboso, turbera dominada por *Sphagnum* spp. y *E. tetralix*, 07-VIII-2009, *D. Losada & P. Bariego*, DL517. *Hemicriptófito. Atlántica. R.*

***Jasione montana* L.**

Requejo, Los Calvos, **29TPG8255**, 1220 m, micas de grano medio y grueso, pastizal terofítico, 06-VII-2008, *D. Losada*, DL518. Requejo, Los Calvos, **29TPG8255**, 1120 m, micas de grano medio y grueso, talud en brezal de *E. australis*, 13-08-2008, *D. Losada*, DL519. Requejo, Bosque del Tejedelo, **29TPG8254**, 1380 m, areniscas y rocas graníticas, pastizal terofítico en medio rocoso con encharcamiento temporal, 07-VI-2009, *D. Losada*, DL520. Requejo, Bosque del Tejedelo, **29TPG8254**, 1365 m, pizarras y rocas graníticas, borde de la senda bajo melojar, 05-VII-2009, *D. Losada*, DL521. Requejo, Fuente de la Luz, **29TPG8254**, 1520 m, suelo higroturboso, herbazal vivaz con abedules en nacimiento del arroyo, 31-VII-2009, *D. Losada*, DL522. Citas previas: Tejedelo, 1280 m, melojar (ROMERO, 1993). *Terófito. Plurirregional. E.*

***Jasione sessiliflora* Boiss. & Reut.**

Requejo, Fuente de la Luz, **29TPG8254**, 1535 m, fisuras de roquedos graníticos, 24-VIII-2008, *D. Losada*, DL523. *Caméfito. Orófito mediterráneo (Endemismo ibero-norteafricano). RR.*

***Jasione laevis* Lam.**

Requejo, Bosque del Tejedelo, **29TPG8254**, 1295 m, pizarras, melojar, 15-V-2009, *D. Losada*, DL524. Requejo, Fuente de la Luz, **29TPG8254**,



1535 m, areniscas y rocas graníticas, pastizal removido con cierta humedad edáfica, 28-VI-2008, *D. Losada*, DL525. Requejo, Las Travesichas, **29TPG8354**, 1485 m, areniscas y micas, brezal de *E. australis* y *E. umbellata*, 07-VIII-2009, *D. Losada & P. Bariego*, DL526. *Caméfito. Orófito europeo. E.*

## RUBIACEAE

### *Galium rotundifolium* L.

Requejo, Bosque del Tejedelo, **29TPG8254**, 1295 m, pizarras y rocas graníticas, tejeda, 24-VI-2008, *D. Losada*, DL527. Requejo, Bosque del Tejedelo, **29TPG8254**, 1240 m, repisas arenosas junto al arroyo, 13-VII-2009, *D. Losada*, DL528. Citas previas: Tejedelo (ÁLVAREZ, 1999). *Hemicriptófito. Orófito europeo. E.*

### *Galium broterianum* Boiss. & Reuter

Requejo, Bosque del Tejedelo, **29TPG8255**, 1230 m, pizarras y cuarcitas, pastizal húmedo, 07-VIII-2009, *D. Losada & P. Bariego*, DL529. Requejo, Las Travesichas, **29TPG8354**, 1460 m, fisuras de roquedos graníticos bajo abedular, 07-VIII-2009, *D. Losada & P. Bariego*, DL530. *Hemicriptófito. Endemismo ibérico (Mitad W). C.*

### *Galium odoratum* (L.) Scop.

Tejedelo, 1250 m, tejeda (ROMERO, 1993), Tejedelo (ÁLVAREZ, 1999). *Geófito. Eurosiberiana (s.l.).*

### *Galium verum* L. subsp. *verum*

Requejo, Fuente de la Luz, **29TPG8254**, 1540 m, micas y rocas graníticas, brezal de *E. australis*, 28-VI-2008, *D. Losada*, DL531. Requejo, Bosque del Tejedelo, **29TPG8254**, 1380 m, pizarras y rocas graníticas, melojar, 07-VI-2009, *D. Losada*, DL532. *Hemicriptófito. Eurosiberiana (s.l.). E.*

### *Galium papillosum* Lapeyr.

Requejo, Boca Tejedelo, **29TPG8355**, 1100 m, pizarras y rocas graníticas, herbazales esciófilos junto al arroyo bajo abedular, 13-VII-2009, *D. Losada*, DL533. *Hemicriptófito. Mediterránea Occidental (Endemismo franco-ibérico). RR. Obs.: Las plantas del Tejedelo tienen un encuadre poco claro en la subespecie tipo, ya que presentan algunos caracteres próximos a la subsp. helodes (Hoffmanns. & Link) Ortega Oliv. & Devesa.*

### *Galium saxatile* L.

Requejo, Las Fornas, **29TPG8354**, 1315 m, pizarras y rocas graníticas, pastizal húmedo bajo melojar aclarado, 13-VII-2009, *D. Losada*, DL534. Requejo, Bosque del Tejedelo, **29TPG8254**, 1365 m, pizarras y rocas graníticas, melojar, 07-VIII-2009, *D. Losada*, DL535. *Hemicriptófito. Atlántica. E.*

### *Galium aparine* L. subsp. *aparine*

Requejo, Bosque del Tejedelo, **29TPG8254**, 1355 m, areniscas y rocas graníticas, borde de la tejeda, 26-VIII-2008, *D. Losada*, DL536. Requejo, Bosque del Tejedelo, **29TPG8254**, 1275 m, areniscas y rocas graníticas, melojar húmedo, 07-VI-2009, *D. Losada*, DL537. Requejo, Las Fornas, **29TPG8354**, 1240 m, suelo higroturboso, borde de la tejeda, 07-VIII-2009, *D. Losada & P.*

*Bariego*, DL539. Requejo, Bosque del Tejedelo, **29TPG8254**, 1330 m, areniscas y rocas graníticas, tejeda, 22-VI-2010, *D. Losada*, DL541. Citas previas: Tejedelo, 1380 m, abedular (ROMERO, 1993). *Terófito. Plurirregional. C.*

### *Galium aparine* subsp. *spurium* (L.) Hartm.

Requejo, Bosque del Tejedelo, **29TPG8254**, 1270 m, areniscas y rocas graníticas, melojar, 05-VII-2009, *D. Losada*, DL538. Requejo, Las Fornas, **29TPG8354**, 1240 m, suelo higroturboso, borde de la tejeda, 07-VIII-2009, *D. Losada & P. Bariego*, DL540. *Terófito. Plurirregional. C.*

*Cruciata glabra* subsp. *hirticaulis* (Beck) Natali & Jeanm.

Requejo, Bosque del Tejedelo, **29TPG8254**, 1295 m, pizarras y rocas graníticas, tejeda, 24-VI-2008, *D. Losada*, DL542. Requejo, Bosque del Tejedelo, **29TPG8254**, 1415 m, pizarras y rocas graníticas, pastizal húmedo bajo melojar, 26-VI-2008, *D. Losada*, DL543. Requejo, Fuente de la Luz, **29TPG8254**, 1525 m, areniscas y micas, límite del brezal de *E. australis* y el pional de *G. florida*, 26-VI-2008, *D. Losada*, DL544. Requejo, Bosque del Tejedelo, **29TPG8255**, 1230 m, pizarras y cuarcitas, pastizal húmedo, 01-V-2010, *D. Losada*, DL545. Citas previas: Tejedelo, 1280 m, melojar (ROMERO, 1993). *Hemicriptófito. Eurosiberiana (s.l.). C.*

## CAPRIFOLIACEAE

### *Sambucus nigra* L. subsp. *nigra*

Requejo, Bosque del Tejedelo, **29TPG8254**, 1365 m, umbría de roquedos graníticos en melojar aclarado, 29-IX-2008, *D. Losada*, *visu. Fanerófito. Eurosiberiana (s.l.). E.*

*Lonicera periclymenum* subsp. *hispanica* (Boiss. & Reut.) Nyman

Requejo, Boca Tejedelo, **29TPG8355**, 1100 m, pizarras y rocas graníticas, espinar de *Rosa* spp. y *Rubus* spp. en orla de abedular ripícola, 01-VII-2009, *D. Losada*, DL547. Citas previas: Tejedelo, 1280 m, melojar (ROMERO, 1993), Tejedelo (ÁLVAREZ, 1999). *Fanerófito. Mediterránea Occidental (Endemismo ibero-norteafricano). C.*

## VALERIANACEAE

### *Valeriana officinalis* L. subsp. *officinalis*

Requejo, Bosque del Tejedelo, **29TPG8254**, 1345 m, pizarras y rocas graníticas, megaforbios esciófilos en el borde de la tejeda, 05-VII-2009, *D. Losada*, DL548. *Hemicriptófito. Eurosiberiana (s.l.). E.*

## DIPSACACEAE

### *Succisa pratensis* Moench

Requejo, Prado Val, **29TPG8154**, 1555 m, suelo higroturboso, pastizal húmedo junto a poza artificial, 24-VIII-2008, *D. Losada*, DL549. Requejo, Las Travesichas, **29TPG8354**, 1470 m, suelo higroturboso, turbera dominada por *Sphagnum* spp. y *E. tetralix*, 07-VIII-2009, *D. Losada & P. Bariego*, DL550. *Hemicriptófito. Eurosiberiana (s.l.). E.*

***Scabiosa columbaria* L.**

Citas previas: Tejedelo, 1280 m, melojar (ROMERO, 1993). *Hemicriptófito. Plurirregional.*

**COMPOSITAE*****Solidago virgaurea* L.**

Requejo, Los Calvos, **29TPG8255**, 1125 m, pizarras y cuarcitas, pastizal rocoso en claro de brezal de *E. australis*, 13-VIII-2008, *D. Losada*, DL551. Requejo, Mallada Tejera, **29TPG8154**, 1565 m, granitos y micas, brezal de *E. australis*, 31-VII-2009, *D. Losada*, DL552. Requejo, Prado Val, **29TPG8254**, 1455 m, areniscas y rocas graníticas, brezal de *E. australis*, 09-XI-2009, *D. Losada*, DL553. Citas previas: Tejedelo, 1300 m, tejeda (ROMERO, 1993). *Hemicriptófito. Eurosiberiana (s.l.). C.*

***Aster sedifolius* L. subsp. *sedifolius***

Requejo, Fuente de la Luz, **29TPG8254**, 1490 m, granitos y micas, límite del brezal de *E. australis* y el piornal de *G. florida*, 07-VIII-2009, *D. Losada & P. Bariego*, DL554. *Hemicriptófito. Plurirregional. RR.*

***Logfia minima* (Sm.) Dumort.**

Requejo, Los Calvos, **29TPG8255**, 1225 m, pizarras y micas, borde de la pista senda en claro de brezal de *E. australis*, 28-VII-2009, *D. Losada*, DL555. *Terófito. Eurosiberiana (s.l.). E.*

***Omalotheca sylvatica* (L.) Schultz Bip. & F. W. Schultz**

Requejo, Boca Tejedelo, **29TPG8355**, 1100 m, areniscas y rocas graníticas, pastizal húmedo con abedules, 13-VIII-2008, *D. Losada*, DL556. Requejo, Los Calvos, **29TPG8255**, 1120 m, pizarras y cuarcitas, pastizal rocoso en claro del brezal de *E. australis*, 13-VIII-2008, *D. Losada*, DL557. Requejo, Fuente de la Luz, **29TPG8254**, 1535 m, pizarras y granitos, pastizal húmedo, 28-VI-2008, *D. Losada*, DL558. *Hemicriptófito. Eurosiberiana (s.l.). C.*

***Achillea millefolium* L. subsp. *millefolium***

Requejo, Los Calvos, **29TPG8255**, 1250 m, pizarras y cuarcitas, pastizal húmedo en claro de piornal de *G. florida*, 13-VIII-2008, *D. Losada*, DL559. Citas previas: Tejedelo, 1380 m, abedular (ROMERO, 1993). *Hemicriptófito. Eurosiberiana (s.l.). R.*

***Chamaemelum nobile* (L.) All.**

Requejo, Los Calvos, **29TPG8255**, 1250 m, pizarras y cuarcitas, pastizal húmedo en claro de piornal de *G. florida*, 13-VIII-2008, *D. Losada*, DL560. *Caméfito. Atlántica. R.*

***Phalacrocarpum oppositifolium* subsp. *hoffmanseggii* (Samp.) Nieto Fel.**

Requejo, Bosque del Tejedelo, **29TPG8254**, 1450 m, fisuras de roquedos graníticos, 13-IV-2008, *D. Losada & P. Bariego*, DL561. Citas previas: Tejedelo, 1380 m, abedular (ROMERO, 1993). *Caméfito. Endemismo ibérico (Montañas orensano-sanabresas). C.*

***Leucanthemopsis flaveola* (Hoffmanns & Link) Heywood subsp. *flaveola***

Requejo, Fuente de la Luz, **29TPG8154**, 1555 m, granitos y micas, brezal de *E. australis*, 28-VI-2008, *D. Losada*, DL562. Requejo, Los Calvos, **29TPG8255**, 1250 m, pizarras y cuarcitas, pastizal húmedo junto a la senda, 27-IV-2009, *D. Losada*, DL563. Requejo, Fuente de la Luz, **29TPG8254**, 1550 m, pizarras y micas, brezal de *E. australis* con chirpiales de melojo, 13-V-2009, *P. Bariego*, DL564. *Hemicriptófito. Endemismo ibérico (Montañas del NW). E.*

***Arnica montana* L.**

Requejo, Las Travesichas, **29TPG8354**, 1360 m, pizarras y cuarcitas, melojar aclarado, 26-VI-2008, *D. Losada*, DL565. Requejo, Fuente de la Luz, **29TPG8254**, 1490 m, pizarras y cuarcitas, brezal de *E. australis*, 07-VIII-2009, *D. Losada & P. Bariego*, DL566. Requejo, Las Travesichas, **29TPG8354**, 1470 m, suelo higroturboso, turbera de *Sphagnum* spp. y *E. tetralix*, 07-VIII-2009, *D. Losada & P. Bariego*, DL567. *Hemicriptófito. Boreo-alpina. E. Obs.:* Aunque las plantas de turbera podrían adscribirse a la subsp. *atlantica* A. Bolós, la mayoría de las localizadas en el Tejedelo son adscribibles a la subsp. *montana*.

***Senecio adonidifolius* Loisel.**

Requejo, Fuente de la Luz, **29TPG8254**, 1485 m, pizarras y cuarcitas, brezal de *E. australis*, 07-VIII-2009, *D. Losada & P. Bariego*, DL568. *Hemicriptófito. Orófito europeo (Endemismo franco-ibérico). RR.*

***Senecio vulgaris* L.**

Requejo, Boca Tejedelo, **29TPG8355**, 1115 m, areniscas y rocas graníticas, talud en brezal de *E. australis*, 26-VI-2008, *D. Losada*, DL569. Requejo, Requejo, Los Calvos, **29TPG8255**, 1145 m, repisas arenosas de roquedos graníticos, 13-VIII-2008, *D. Losada*. Requejo, Las Fornas, **29TPG8354**, 1295 m, pizarras y cuarcitas, melojar aclarado, 20-VII-2009, *D. Losada*, DL570. *Terófito. Subcosmopolita. R.*

***Carduus carpetanus* Boiss. & Reuter**

Requejo, Boca Tejedelo, **29TPG8355**, 1105 m, pizarras y cuarcitas, pastizal rocoso en cortafuegos, 01-VII-2009, *D. Losada*, DL571. *Hemicriptófito. Endemismo ibérico (Cuadrante NW). RR.*

***Cirsium palustre* (L.) Scop.**

Requejo, Bosque del Tejedelo, **29TPG8254**, 1380 m, suelo higroturboso, megaforbios en orla de abedular, 20-VII-2009, *D. Losada*, DL572. *Hemicriptófito. Eurosiberiana (s.l.). C.*

***Centaurea aristata* Hoffmanns. & Link**

Citas previas: Tejedelo, 1400 m, abedular (ROMERO, 1993). *Hemicriptófito. Endemismo ibérico (CW ibérico).*

***Arnoseris minima* (L.) Schwigger & Koerte**

Requejo, Los Calvos, **29TPG8255**, 1190 m, repisas arenosas de roquedos graníticos, 06-VII-2008, *D. Losada*, DL573. Requejo, Los Calvos, **29TPG8255**, 1235 m, micas de grado medio y grueso, pastizal terofítico sobre el cortafuegos, 06-VII-2008, *D. Losada*, DL574. *Terófito. Atlántica. E.*

***Hypochoeris radicata* L.**

Requejo, Los Calvos, **29TPG8255**, 1120 m, pizarras y micas, pastizal rocoso, 13-VII-2009, *D. Losada*, DL575. Hermisende, Mallada Tejera, **29TPG8153**, 1565 m, granitos y micas, brezal de *E. australis*, 17-IX-2009, *D. Losada*, DL576. *Hemicriptófito. Plurirregional. E.*

***Leontodon hispidus* L. subsp. *hispidus***

Requejo, Fuente de la Luz, **29TPG8254**, 1505 m, micas y rocas graníticas, pastizal rocoso, 24-VIII-2008, *D. Losada*, DL577. Requejo, Boca Tejedelo, **29TPG8355**, 1145 m, pizarras y cuarcitas, escobonal mixto junto arroyo, 19-X-2008, *D. Losada*, DL578. Requejo, Fuente de la Luz, **29TPG8254**, 1525 m, areniscas y micas, brezal de *E. australis* con abedules, 31-VII-2009, *D. Losada*, DL579. *Hemicriptófito. Eurosiberiana (s.l.). E.*

***Lactuca viminea* subsp. *chondrilliflora***

(Boreau) Bonnier

Requejo, Los Calvos, **29TPG8255**, 1185 m, pizarras y micas, pastizal rocoso, 13-VIII-2008, *D. Losada*, DL580. Requejo, Los Calvos, **29TPG8255**, 1175 m, pizarras y micas, pastizal rocoso, 07-VIII-2009, *D. Losada & P. Bariego*, DL581. *Hemicriptófito. Mediterránea Occidental. E.*

***Taraxacum pinto-silvae* Soest**

Requejo, Bosque del Tejedelo, **29TPG8254**, 1270 m, cuarcitas y pizarras, bosque mixto caducifolio con acebos y tejos junto al arroyo, 29-V-2010, *D. Losada*, DL582. *Hemicriptófito. Endemismo ibérico (Mitad N). RR.*

***Lapsana communis* L. subsp. *communis***

Requejo, Bosque del Tejedelo, **29TPG8254**, 1220 m, pizarras y cuarcitas, melojar húmedo, 13-VII-2009, *D. Losada*, DL583. Requejo, Bosque del Tejedelo, **29TPG8254**, 1215 m, pizarras y cuarcitas, melojar húmedo, 07-VIII-2009, *D. Losada & P. Bariego*, DL584. *Terófito. Eurosiberiana (s.l.). E.*

***Crepis lampanoides* (Gouan) Tausch**

Requejo, Bosque del Tejedelo, **29TPG8254**, 1180 m, suelo higroturboso, pizarras y cuarcitas, bosque mixto caducifolio con acebos y tejos, 26-VI-2008, *D. Losada*, DL585. Requejo, Bosque del Tejedelo, **29TPG8254**, 1390 m, suelo higroturboso, abedular, 20-VII-2009, *D. Losada*, DL586. Requejo, Las Travesichas, **29TPG8354**, 1465 m, suelo higroturboso, abedular, 07-VIII-2009, *D. Losada & P. Bariego*, DL587. Requejo, Las Fornas, **29TPG8354**, 1280 m, areniscas y pizarras, bosque mixto caducifolio con acebos y tejos, 22-VI-2010, *D. Losada*, DL588. *Hemicriptófito. Atlántica (Endemismo franco-ibérico). E.*

***Crepis capillaris* (L.) Wallr.**

Requejo, Los Calvos, **29TPG8255**, 1230 m, micas de grano medio y grueso, pastizal húmedo bajo piornal de *G. florida*, 13-VIII-2008, *D. Losada*, DL589. Requejo, Los Calvos, **29TPG8255**, 1245 m, pizarras y cuarcitas, borde de la senda junto

escobonal, 07-VIII-2009, *D. Losada & P. Bariego*, DL590. *Terófito. Plurirregional. E.*

***Hispidella hispanica* Barnades ex Lam.**

Requejo, Bosque del Tejedelo, **29TPG8254**, 1380 m, pizarras y rocas graníticas, pastizal terofítico en medio rocoso con encharcamiento temporal, 05-VII-2009, *D. Losada*, DL591. *Terófito. Endemismo ibérico (Mitad W). R.*

***Andryala integrifolia* L.**

Requejo, Boca Tejedelo, **29TPG8355**, 1105 m, pizarras y cuarcitas, pastizal rocoso en la senda, 06-VII-2008, *D. Losada*, DL592. *Hemicriptófito. Mediterránea Occidental. RR.*

***Hieracium lachenalii* Gmelin**

Requejo, Bosque del Tejedelo, **29TPG8254**, 1240 m, repisas arenosas junto al arroyo, 13-VII-2009, *D. Losada*, VAL201503. *Hemicriptófito. Eurosiberiana (s.l.). E.*

***Hieracium viscosum* Arvet-Touvet**

Requejo, Bosque del Tejedelo, **29TPG8254**, 1445 m, roquedos graníticos bajo abedular esciófilo, 07-VIII-2009, *D. Losada & P. Bariego*, VAL201501. *Hemicriptófito. Eurosiberiana (s.l.). RR. Obs.: Especie intermedia entre *H. prenanthoides* Vill. e *H. amplexicaule* L., lo que indica como probable la presencia de ambas especies.*

***Hieracium sabaudum* L.**

Requejo, Boca Tejedelo, **29TPG8355**, 1100 m, pizarras y cuarcitas, pastizal rocoso, 05-IX-2009, *D. Losada*, VAL201502. *Hemicriptófito. Eurosiberiana (s.l.). R.*

***Hieracium saxifragum* Fr.**

Requejo, Los Calvos, **29TPG8255**, 1180 m, granitos y micas, pastizal húmedo en el borde del brezal de *E. australis*, 13-VII-2009, *D. Losada*, VAL201504. *Obs.: Especie muy próxima a *H. lachenalii*, de la que se diferencia por la presencia de pelos simples y más o menos rígidos tanto en el involucro como en las hojas. Hemicriptófito. Eurosiberiana (s.l.). R.*

***Hieracium urbionicum* Pau ex Mateo**

Requejo, Bosque del Tejedelo, **29TPG8254**, 1325 m, pizarras y rocas graníticas, pastizal rocoso, 20-VI-2008, *D. Losada & J.L. Gutiérrez*, DL593. Requejo, Fuente de la Luz, **29TPG8254**, 1555 m, fisuras de roquedos graníticos, 28-VI-2008, *D. Losada*, DL594. Requejo, Los Calvos, **29TPG8255**, 1125 m, micas de grano medio y grueso, pastizal en borde de brezal seco de *E. australis*, *H. alyssoides* y *P. tridentatum*, 07-VIII-2009, *D. Losada & P. Bariego*, VAL201495. Requejo, Las Travesichas, **29TPG8354**, 1435 m, fisuras de roquedos graníticos, 07-VIII-2009, *D. Losada & P. Bariego*, DL595. *Hemicriptófito. Endemismo ibérico (Cuadrante NW). C. Obs.: Es especie intermedia entre *H. schmidtii* Tausch e *H. mixtum* Froel.*

***Pilosella officinarum* F.W. Schultz & Sch. Bip. [*Hieracium pilosella* L.]**

Requejo, Mallada Tejera, **29TPG8154**, 1580 m, pizarras y micas, pastizal en borde de brezal de *E. australis*, 24-VIII-2008, *D. Losada*, VAL201499.



Requejo, Prado Val, **29TPG8254**, 1405 m, suelo higroturboso, turbera de *Sphagnum* spp., 22-VI-2010, *D. Losada*, DL596. *Hemicriptófito. Eurosiberiana (s.l.). E.*

***Pilosella pseudopilosella*** (Ten.) Soják [*Hieracium pseudopilosella* Ten.]

Requejo, Los Calvos, **29TPG8255**, 1180 m, granitos y micas, pastizal húmedo en el borde del brezal de *E. australis*, 13-VII-2009, *D. Losada*, VAL201497. Requejo, Fuente de la Luz, **29TPG8254**, 1460 m, areniscas y micas, brezal de *E. australis* con abedules, 07-VIII-2009, *D. Losada & P. Bariego*, VAL201496. *Hemicriptófito. Mediterránea. R.*

***Pilosella saussureoides*** Arvet-Touvet [*Hieracium niveum* subsp. *saussureoides* (Arv.-Touv.) Zahn]

Requejo, Mallada Tejera, **29TPG8253**, 1565 m, suelo higroturboso, pastizal húmedo, 17-IX-2009, *D. Losada*, VAL201498. *Hemicriptófito. Plurirregional. R.*

***Pilosella subtardans*** (Nägeli & Peter) Soják [*Hieracium tardans* subsp. *subtardans* Nägeli & Peter]

Requejo, Los Calvos, **29TPG8255**, 1145 m, granitos y micas, pastizal en borde de brezal de *E. australis*, 07-VIII-2009, *D. Losada & P. Bariego*, VAL201500. *Hemicriptófito. Mediterránea. R.*

***Pilosella castellana*** (Boiss. & Reut.) F.W. Schultz & Sch. Bip. [*Hieracium castellanum* Boiss. & Reut.]

Requejo, Boca Tejedelo, **29TPG8355**, 1100 m, pizarras y rocas graníticas, pastizal húmedo, 06-VII-2008, *D. Losada*, DL597. Requejo, Fuente de la Luz, **29TPG8254**, 1525 m, micas y rocas graníticas, pastizal rocoso, 24-VIII-2008, *D. Losada*, DL598. *Hemicriptófito. Mediterránea. R.*

## ANGIOSPERMAE.

## MONOCOTILEDÓNEAS.

### JUNCACEAE

***Juncus effusus*** L.

Requejo, Bosque del Tejedelo, **29TPG8355**, 1195 m, suelo higroturboso, trampal nitrificado, 29-X-2009, *D. Losada*, DL599. *Hemicriptófito. Subcosmopolita. E.*

***Juncus conglomeratus*** L.

Requejo, Los Calvos, **29TPG8255**, 1210 m, granitos y micas, pastizal-juncal con humedad edáfica, 06-VII-2008, *D. Losada*, DL600. *Hemicriptófito. Circumboreal. RR.*

***Juncus squarrosus*** L.

Requejo, Bosque del Tejedelo, **29TPG8254**, 1380 m, pizarras y cuarcitas, pastizal húmedo, 07-VI-2009, *D. Losada*, DL601. Requejo, Bosque del Tejedelo, **29TPG8255**, 1230 m, pizarras y cuarcitas, pastizal húmedo, 07-VIII-2009, *D. Losada & P. Bariego*, DL602. *Hemicriptófito. Plurirregional. E.*

***Juncus capitatus*** Weigel

Requejo, Bosque del Tejedelo, **29TPG8254**, 1380 m, pizarras y rocas graníticas, pastizal terofítico en medio rocoso con encharcamiento temporal, 20-VII-2009, *D. Losada*, DL603. *Terófito. Plurirregional. RR.*

***Juncus acutiflorus*** Ehrh. ex Hoffm.

Requejo, Prado Val, **29TPG8254**, 1430 m, suelo higroturboso, turbera de *Sphagnum* spp., 09-XI-2009, *D. Losada*, DL604. *Geófito. Eurosiberiana (s.l.). R.*

***Luzula campestris*** (L.) DC

Requejo, Bosque del Tejedelo, **29TPG8254**, 1330 m, pizarras y rocas graníticas, melojar, 27-IV-2009, *D. Losada*, DL605. Requejo, Bosque del Tejedelo, **29TPG8254**, 1310 m, pizarras y rocas graníticas, melojar, 13-V-2009, *P. Bariego*, DL606. *Hemicriptófito. Eurosiberiana (s.l.). E.*

***Luzula multiflora*** (Retz.) Lej. subsp. *multiflora*

Requejo, Bosque del Tejedelo, **29TPG8255**, 1230 m, pizarras y cuarcitas, pastizal húmedo, 07-VIII-2009, *D. Losada & P. Bariego*, DL607. Lubián, Prado Val, **29TPG8154**, 1550 m, suelo higroturboso, brezal de *E. tetralix*, 19-VI-2010, *D. Losada*, DL608. *Hemicriptófito. Eurosiberiana (s.l.). E.*

***Luzula sylvatica*** (Hudson) Gaudin subsp. *sylvatica*

Requejo, Boca Tejedelo, **29TPG8355**, 1100 m, pizarras y rocas graníticas, herbazales esciófilos junto al arroyo bajo abedular, 13-IV-2008, *D. Losada & P. Bariego*, DL609. Requejo, Bosque del Tejedelo, **29TPG8254**, 1265 m, pizarras y cuarcitas, bosque mixto caducifolio con acebos y tejos, 20-VI-2008, *D. Losada & J.L. Gutiérrez*, DL610. Citas previas: Tejedelo, abedular (ROMERO, 1993), Tejedelo (ÁLVAREZ, 1999). *Hemicriptófito. Eurosiberiana (s.l.). C. Obs.:* Las plantas observadas cumplen los caracteres típicos diferenciales de la subsp. *henriquesii* (Degen) P. Silva (tépalos muy pequeños, de entre 2 y 2,5 mm), aunque *Flora iberica* engloba estas formas en la subespecie típica.

***Luzula lactea*** (Link) E.H.F.Meyer

Requejo, Bosque del Tejedelo, **29TPG8254**, 1375 m, pastizal seco en roquedos graníticos, 24-VI-2008, *D. Losada*, DL611. Requejo, Los Calvos, **29TPG8255**, 1125 m, pizarras y cuarcitas, pastizal rocoso en claro de brezal de *E. australis*, 13-VIII-2008, *D. Losada*, DL612. Requejo, Fuente de la Luz, **29TPG8254**, 1540 m, micas y rocas graníticas, brezal de *E. australis*, 24-VIII-2008, *D. Losada*, DL613. Citas previas: Tejedelo, 1200 m, melojar (ROMERO, 1993). *Hemicriptófito. Endemismo ibérico (Cuadrante NW). C.*

### CYPERACEAE

***Trichophorum cespitosum*** (L.) Hartman

Requejo, El Millal, **29TPG8355**, 1115 m, suelo higroturboso, formación de *Molinia caerulea*, 29-V-2010, *D. Losada*, DL614. *Hemicriptófito. Boreo-Alpina. R.*

*Carex muricata* subsp. *pairae* (F.W. Schultz) Célak.

Requejo, Bosque del Tejedelo, **29TPG8254**, 1310 m, pizarras y rocas graníticas, melojar, 05-VII-2009, *D. Losada*, DL615. *Hemicriptófito. Plurirregional. RR.*

*Carex leporina* L. [*Carex ovalis* Gooden.]

Requejo, Prado Val, **29TPG8154**, 1555 m, suelo higroturboso, pastizal húmedo junto a poza artificial, 24-VIII-2008, *D. Losada*, DL616. Requejo, Bosque del Tejedelo, **29TPG8255**, 1230 m, pizarras y cuarcitas, pastizal húmedo, 22-VI-2010, *D. Losada*, DL617. Requejo, Boca Tejedelo, **29TPG8355**, 1100 m, pizarras y rocas graníticas, herbazales esciófilos junto al arroyo bajo abedular, 22-VI-2010, *D. Losada*, DL618. *Hemicriptófito. Plurirregional. E.*

*Carex echinata* Murray

Requejo, Las Fornas, **29TPG8354**, 1295 m, suelo higroturboso, tejeda, 07-VIII-2009, *D. Losada & P. Bariego*, DL619. *Hemicriptófito. Circumboreal. R.*

*Carex panicea* L.

Requejo, Bosque del Tejedelo, **29TPG8255**, 1230 m, pizarras y cuarcitas, pastizal húmedo, 07-VI-2009, *D. Losada*, DL620. *Hemicriptófito. Eurosiberiana (s.l.). R.*

*Carex pilulifera* L. subsp. *pilulifera*

Requejo, Bosque del Tejedelo, **29TPG8355**, 1190 m, suelo higroturboso, bosque de *T. baccata* y *Salix atrocinnerea*, 17-V-2011, *D. Losada*, DL621. *Hemicriptófito. Eurosiberiana (s.l.). RR.*

*Carex binervis* Sm.

Hermisende, Mallada Tejera, **29TPG8253**, 1565 m, suelo higroturboso, brezal de *E. tetralix*, 31-VII-2009, *D. Losada*, DL622. Requejo, Las Travesichas, **29TPG8354**, 1470 m, suelo higroturboso, turbera de *Sphagnum* spp. y *E. tetralix*, 07-VIII-2009, *D. Losada & P. Bariego*, DL623. *Hemicriptófito. Atlántica. R.*

*Carex paniculata* L. subsp. *lusitanica* (Schkuhr ex Willd.) Maire

Requejo, Bosque del Tejedelo, **29TPG8355**, 1200 m, suelo higroturboso, bosque mixto caducifolio con acebos y tejos junto al arroyo, 26-VI-2011, *D. Losada*, DL624. *Hemicriptófito. Atlántica. RR.*

*Carex elata* subsp. *reuteriana* (Boiss.) Luceño & Aedo

Requejo, Boca Tejedelo, **29TPG8355**, 1100 m, pizarras y rocas graníticas, herbazales esciófilos junto al arroyo bajo abedular, 13-V-2009, *P. Bariego*, DL625. Boca Tejedelo, **29TPG8355**, 1100 m, pizarras y rocas graníticas, lecho del arroyo bajo abedular ripícola, 01-VII-2009, *D. Losada*, DL626. *Hemicriptófito. Endemismo ibérico (Mitad W). E.*

*Carex nigra* (L.) Reichard

Requejo, Las Travesichas, **29TPG8354**, 1470 m, suelo higroturboso, turbera dominada por *Sphagnum* spp. y *E. tetralix*, 07-VIII-2009, *D. Losada & P. Bariego*, DL627. Requejo, Mallada Tejera, **29TPG8154**, 1560 m, pastizal húmedo

junto a poza artificial, 16-V-2010, *D. Losada*, DL628. *Hemicriptófito. Plurirregional. E.*

## GRAMINEAE

*Festuca paniculata* (L.) Schinz & Thell. subsp. *paniculata*

Requejo, Fuente de la Luz, **29TPG8254**, 1540 m, micas y rocas graníticas, brezal de *E. australis*, 28-VI-2008, *D. Losada*, DL629. Requejo, Bosque del Tejedelo, **29TPG8254**, 1380 m, pizarras y rocas graníticas, pastizal rocoso, 27-IV-2009, *D. Losada*, DL630. *Hemicriptófito. Orófito mediterráneo. E.* Obs.: Además de plantas adscribibles a la subespecie tipo, en el Tejedelo pueden localizar algunas plantas con caracteres de la subsp. *macrostachys* Llamas *et al.* (Requejo, Fuente de la Luz, **29TPG8254**, 1555 m, micas y rocas graníticas, brezal de *E. australis*, 28-VI-2008, *D. Losada*, DL631), aunque con el material herborizado no es posible confirmar su presencia en esta área.

*Festuca durandoi* subsp. *livida* (Hack.) Rivas Ponce & Cebolla

Requejo, Bosque del Tejedelo, **29TPG8254**, 1270 m, pizarras y rocas graníticas, melojar, 07-VI-2009, *D. Losada*, DL632. Citas previas: Tejedelo, 1280 m, melojar (ROMERO, 1993). *Hemicriptófito. Endemismo ibérico (Montañas de la mitad N). C.*

*Festuca elegans* subsp. *merinoi* (Pau) Fuente & Ortúñez

Requejo, Los Calvos, **29TPG8255**, 1140 m, micas de grano medio y grueso, pastizal en borde de brezal seco de *E. australis*, *H. alyssoides* y *P. tridentatum*, 13-VIII-2008, *D. Losada*, DL633. Requejo, Boca Tejedelo, **29TPG8355**, 1100 m, pizarras y cuarcitas, brezal de *E. australis* y *E. arborea*, 19-X-2008, *D. Losada*, DL634. Requejo, Bosque del Tejedelo, **29TPG8355**, 1165 m, fisuras de roquederos graníticos, 19-X-2008, *D. Losada*, DL635. Requejo, Bosque del Tejedelo, **29TPG8254**, 1380 m, pizarras y rocas graníticas, pastizal rocoso, 27-IV-2009, *D. Losada*, DL636. *Hemicriptófito. Endemismo ibérico (Montañas del NW). CC.*

*Festuca querana* Litard.

Lubián, Prado Val, **29TPG8154**, 1550 m, suelo higroturboso, brezal de *E. tetralix*, 31-VII-2009, *D. Losada*, DL637. Requejo, Bosque del Tejedelo, **29TPG8255**, 1230 m, pizarras y cuarcitas, pastizal húmedo, 07-VIII-2009, *D. Losada & P. Bariego*, DL638. Requejo, Mallada Tejera, **29TPG8253**, 1565 m, suelo higroturboso, brezal húmedo de *E. tetralix*, 17-IX-2009, *D. Losada*, DL639. *Hemicriptófito. Endemismo ibérico (Cuadrante NW). R.*

*Festuca rothmaleri* (Litard.) Markgr.-Dannenb.

Lubián, Prado Val, **29TPG8154**, 1550 m, suelo higroturboso, brezal de *E. tetralix*, 31-VII-2009, *D. Losada*, DL642. *Hemicriptófito. Endemismo ibérico (Cuadrante NW). R.* Obs.: Además de plantas claramente adscribibles a esta especie, en el Tejedelo pueden encontrarse

plantas con caracteres intermedios entre *Festuca heteromalla* L. y *F. rothmaleri* (Litard.) Markgr.-Dannenb. (Requejo, Bosque del Tejedelo, **29TPG8254**, 1380 m, pizarras y rocas graníticas, pastizal húmedo, 20-VII-2009, *D. Losada*, DL640. Requejo, Prado Val, **29TPG8154**, 1545 m, pastizal húmedo junto a poza artificial, 31-VII-2009, *D. Losada*, DL641).

***Festuca trichophylla*** (Ducros ex Gaudin) K. Richter

Requejo, Prado Val, **29TPG8254**, 1555 m, fisuras de roquedos graníticos, 19-VI-2010, *D. Losada*, DL643. Requejo, Bosque del Tejedelo, **29TPG8254**, 1380 m, pizarras y rocas graníticas, pastizal húmedo, 20-VII-2009, *D. Losada*, DL644. *Hemicriptófito. Orófito mediterráneo. R.*

***Festuca rivularis*** Boiss.

Lubián, Prado Val, **29TPG8154**, 1550 m, suelo higroturboso, brezal de *E. tetralix*, 31-VII-2009, *D. Losada*, DL645. Requejo, Las Travesichas, **29TPG8354**, 1470 m, suelo higroturboso, turbera dominada por *Sphagnum* spp. y *E. tetralix*, 07-VIII-2009, *D. Losada & P. Bariego*, DL646. Requejo, Bosque del Tejedelo, **29TPG8254**, 1260 m, areniscas y rocas graníticas, bosque mixto caducifolio con acebos y tejos junto al arroyo, 22-VI-2010, *D. Losada*, DL647. *Hemicriptófito. Orófito mediterráneo (Endemismo franco-ibérico). R.*

***Micropyrum tenellum*** (L.) Link

Requejo, Las Travesichas, **29TPG8354**, 1535 m, areniscas y micas, brezal de *E. australis* y *E. umbellata*, 28-VI-2008, *D. Losada*, DL648. Requejo, Los Calvos, **29TPG8355**, 1110 m, comunidad de musgos sobre roca granítica en el borde de la senda, 13-VIII-2008, *D. Losada*, DL649. Requejo, Los Calvos, **29TPG8255**, 1160 m, repisas de roquedos graníticos, 07-VIII-2009, *D. Losada & P. Bariego*, DL650. *Terófito. Mediterránea Occidental. E.*

***Poa pratensis*** L.

Citas previas: Tejedelo, 1300 m, melojar (ROMERO, 1993). *Hemicriptófito. Plurirregional.*

***Poa nemoralis*** L.

Requejo, Bosque del Tejedelo, **29TPG8254**, 1265 m, pizarras y cuarcitas, bosque mixto caducifolio con acebos y tejos, 20-VI-2008, *D. Losada & J.L. Gutiérrez*, DL651. Requejo, Bosque del Tejedelo, **29TPG8355**, 1200 m, comunidad de musgos sobre roca granítica en mitad del arroyo, 13-VII-2009, *D. Losada*, DL652. Requejo, Bosque del Tejedelo, **29TPG8255**, 1220 m, areniscas y rocas graníticas, bosque mixto caducifolio con acebos y tejos, 22-VI-2010, *D. Losada*, DL653. Citas previas: Tejedelo, 1380 m, abedular (ROMERO, 1993), Tejedelo (ÁLVAREZ, 1999). *Hemicriptófito. Circumboreal. E.*

***Poa chaixii*** Vill.

Hermisende, Mallada Tejera, **29TPG8154**, 1550 m, suelo higroturboso, brezal de *E. tetralix*, 31-VII-2009, *D. Losada*, DL654. Requejo, Bosque del Tejedelo, **29TPG8254**, 1430 m, pizarras y cuarcitas, melojar aclarado, 07-VIII-2009, *D.*

*Losada & P. Bariego*, DL655. *Hemicriptófito. Eurosiberiana (s.l.). E.*

***Poa bulbosa*** L.

Requejo, Los Calvos, **29TPG8255**, 1150 m, granitos y micas, pastizal en borde de brezal de *E. australis*, 13-V-2009, *P. Bariego*, DL656. Requejo, Mallada Tejera, **29TPG8253**, 1565 m, granitos y micas, pastizal húmedo, 29-V-2010, *D. Losada*, DL657. *Hemicriptófito. Plurirregional. R.*

***Dactylis glomerata*** L.

Requejo, Boca Tejedelo, **29TPG8355**, 1100 m, areniscas y rocas graníticas, pastizal húmedo junto al arroyo, 19-X-2008, *D. Losada*, DL658. Requejo, Bosque del Tejedelo, **29TPG8254**, 1420 m, pizarras y cuarcitas, melojar húmedo, 20-VII-2009, *D. Losada*, DL659. Citas previas: Tejedelo, 1280 m, melojar (ROMERO, 1993), Tejedelo (ÁLVAREZ, 1999). *Hemicriptófito. Eurosiberiana (s.l.). E.*

***Cynosurus echinatus*** L.

Citas previas: Tejedelo, 1300 m, melojar (ROMERO, 1993). *Terófito. Plurirregional.*

***Melica uniflora*** Retz.

Requejo, Bosque del Tejedelo, **29TPG8355**, 1200 m, pizarras y cuarcitas, bosque mixto caducifolio con acebos y tejos junto al arroyo, 17-V-2011, *D. Losada*, DL660. Citas previas: Tejedelo, 1400 m, abedular (ROMERO, 1993). *Hemicriptófito. Eurosiberiana (s.l.). RR.*

***Koeleria crassipes*** Lange

Requejo, Fuente de la Luz, **29TPG8254**, 1525 m, micas y rocas graníticas, pastizal rocoso psicroxerófilo, 19-VI-2010, *D. Losada*, DL661. *Hemicriptófito. Endemismo ibérico. E.*

***Brachypodium sylvaticum*** (Hudson) Beauv. subsp. *sylvaticum*

Requejo, Bosque del Tejedelo, **29TPG8355**, 1200 m, pizarras y cuarcitas, bosque mixto caducifolio con acebos y tejos, 16-VIII-2011, *D. Losada*, DL662. Citas previas: Tejedelo, 1280 m, melojar (ROMERO, 1993). *Hemicriptófito. Eurosiberiana (s.l.). RR.*

***Avenula sulcata*** (Gay ex Boiss.) Dumort. subsp. *sulcata*

Requejo, Los Calvos, **29TPG8355**, 1115 m, areniscas y rocas graníticas, pastizal rocoso en el borde de la senda, 13-VIII-2008, *D. Losada*, DL663. Requejo, Bosque del Tejedelo, **29TPG8254**, 1170 m, areniscas y rocas graníticas, melojar degradado, 19-X-2008, *D. Losada*, DL664. Requejo, Bosque del Tejedelo, **29TPG8254**, 1380 m, pizarras y cuarcitas, pastizal húmedo, 20-VII-2009, *D. Losada*, DL665. Hermisende, Mallada Tejera, **29TPG8253**, 1540 m, granitos y pizarras, pastizal húmedo, 31-VII-2009, *D. Losada*, DL666. Requejo, Fuente de la Luz, **29TPG8254**, 1555 m, fisuras de rocas graníticas, 19-VI-2010, *D. Losada*, DL667. Citas previas: Tejedelo, 1200 m, melojar (ROMERO, 1993). *Hemicriptófito. Atlántica. C.*

***Arrhenatherum elatius*** subsp. *bulbosum* (Willd.) Schübler & Martens



Requejo, Bosque del Tejedelo, **29TPG8254**, 1415 m, pastizal sobre roquedos graníticos, 20-VII-2009, *D. Losada*, DL668. *Hemicriptófito. Atlántica. E.*

***Deschampsia flexuosa*** (L.) Trin.

Requejo, Fuente de la Luz, **29TPG8254**, 1555 m, micas y rocas graníticas, brezal seco de *E. australis*, *E. umbellata*, *H. alyssoides* y *P. tridentatum*, 28-VI-2008, *D. Losada*, DL669. Requejo, Bosque del Tejedelo, **29TPG8254**, 1385 m, pizarras y cuarcitas, melojar aclarado, 07-VIII-2009, *D. Losada & P. Bariego*, DL670. Requejo, Los Calvos, **29TPG8255**, 1145 m, micas de grano medio y grueso, pastizal en borde de brezal seco de *E. australis*, *H. alyssoides* y *P. tridentatum*, 05-IX-2009, *D. Losada*, DL671. Citas previas: Tejedelo, 1280 m, melojar (ROMERO, 1993). *Hemicriptófito. Plurirregional. C.*

***Aira caryophyllea*** L. subsp. *caryophyllea*

Requejo, Bosque del Tejedelo, **29TPG8254**, 1380 m, pizarras y cuarcitas, pastizal terofítico, 20-VII-2009, *D. Losada*, DL672. *Terófito. Mediterránea. RR.*

***Molineriella laevis*** (Brot.) Rouy

Requejo, Fuente de la Luz, **29TPG8254**, 1555 m, granitos y micas, pastizal terofítico en claro del brezal de *E. australis*, 28-VI-2008, *D. Losada*, DL673. Requejo, Los Calvos, **29TPG8255**, 1160 m, pastizal terofítico en repisa de roquedo granítico, 07-VIII-2009, *D. Losada & P. Bariego*, DL674. *Terófito. Mediterránea Occidental (Endemismo ibero-norteafricano). R.*

***Periballia involucrata*** (Cav.) Janka

Requejo, Los Calvos, **29TPG8255**, 1160 m, pastizal terofítico en repisa de roquedo granítico, 07-VIII-2009, *D. Losada & P. Bariego*, DL675. *Terófito. Endemismo ibérico (Mitad W). R.*

***Anthoxanthum aristatum*** Boiss. subsp. *aristatum*

Requejo, Los Calvos, **29TPG8254**, 1185 m, pastizal terofítico en repisa de roquedo granítico, 07-VIII-2009, *D. Losada & P. Bariego*, DL676. *Terófito. Mediterráneo-atlántica. R.*

***Anthoxanthum odoratum*** L.

Requejo, Los Calvos, **29TPG8255**, 1120 m, micas de grano medio y grueso, pastizal húmedo en el borde del brezal de *E. australis*, 13-VIII-2008, *D. Losada*, DL677. Requejo, Bosque del Tejedelo, **29TPG8254**, 1300 m, pizarras y cuarcitas rezumantes bajo bosque mixto caducifolio con acebos y tejos, 13-V-2009, *P. Bariego*, DL678. Requejo, Bosque del Tejedelo, **29TPG8254**, 1380 m, areniscas y rocas graníticas, melojar, 07-VI-2009, *D. Losada*, DL679. Hermisende, Mallada Tejera, **29TPG8154**, 1550 m, suelo higroturboso, brezal de *E. tetralix*, 31-VII-2009, *D. Losada*, DL680. Citas previas: Tejedelo, 1280 m, melojar (ROMERO, 1993). *Hemicriptófito. Eurosiberiana (s.l.). C.*

***Holcus lanatus*** L.

Requejo, Bosque del Tejedelo, **29TPG8255**, 1230 m, pizarras y cuarcitas, pastizal húmedo,

22-VI-2010, *D. Losada*, DL681. *Hemicriptófito. Plurirregional. RR.*

***Holcus mollis*** L. subsp. *mollis*

Requejo, Los Calvos, **29TPG8255**, 1230 m, micas de grano medio y grueso, piornal de *G. florida*, 13-VIII-2008, *D. Losada*, DL682. Requejo, Prado Val, **29TPG8154**, 1550 m, micas y rocas graníticas, pastizal húmedo, 24-VIII-2008, *D. Losada*, DL683. Requejo, Bosque del Tejedelo, **29TPG8254**, 1385 m, areniscas y rocas graníticas, pastizal húmedo, 20-VII-2009, *D. Losada*, DL684. Requejo, Bosque del Tejedelo, **29TPG8255**, 1230 m, pizarras y cuarcitas, pastizal húmedo, 07-VIII-2009, *D. Losada & P. Bariego*, DL685. Requejo, Bosque del Tejedelo, **29TPG8254**, 1345 m, fisura de roquedo granítico, 29-IX-2008, *D. Losada*, DL686. Citas previas: Tejedelo, 1280 m, melojar (ROMERO, 1993), Tejedelo (ÁLVAREZ, 1999). *Hemicriptófito. Atlántica. CC. Obs.: El pliego DL686 se asemeja a lo que *Flora Europaea* denomina subsp. *reuteri* (Boiss.) Malag.*

***Holcus gayanus*** Boiss.

Requejo, Bosque del Tejedelo, **29TPG8254**, 1380 m, pizarras y rocas graníticas, pastizal terofítico en medio rocoso con encharcamiento temporal, 07-VI-2009, *D. Losada*, DL687. *Terófito. Endemismo ibérico (Cuadrante NW). RR.*

***Corynephorus canescens*** (L.) Beauv.

Requejo, Fuente de la Luz, **29TPG8254**, 1525 m, pizarras y micas, brezal de *E. australis*, 28-VI-2008, *D. Losada*, DL688. Requejo, Las Travesichas, **29TPG8354**, 1495 m, areniscas y micas, brezal de *E. australis*, 07-VIII-2009, *D. Losada & P. Bariego*, DL689. *Hemicriptófito. Atlántica. C.*

***Agrostis canina*** L. subsp. *canina*

Requejo, Bosque del Tejedelo, **29TPG8254**, 1375 m, suelo higroturboso, abedular, 20-VII-2009, *D. Losada*, DL690. Requejo, Bosque del Tejedelo, **29TPG8254**, 1370 m, areniscas, melojar húmedo, 20-VII-2009, *D. Losada*, DL691. Requejo, Las Travesichas, **29TPG8354**, 1470 m, suelo higroturboso, turbera dominada por *Sphagnum* spp. y *E. tetralix*, 07-VIII-2009, *D. Losada & P. Bariego*, DL692. *Hemicriptófito. Eurosiberiana (s.l.). E.*

***Agrostis curtisii*** Kerguélen

Hermisende, Mallada Tejera, **29TPG8153**, 1570 m, arenas y gravas, borde de la pista forestal, 31-VII-2009, *D. Losada*, DL693. Requejo, Los Calvos, **29TPG8255**, 1115 m, pastizal rocoso en claro de brezal de *E. australis*, 13-VIII-2008, *D. Losada*, DL694. Citas previas: Tejedelo (ÁLVAREZ, 1999). *Hemicriptófito. Atlántica. C.*

***Agrostis truncatula*** subsp. *commista* Castrov. & Charpin [*Neoschischkinia truncatula* subsp. *durieui* (Willk.) Valdés y H. Scholz.]

Requejo, Los Calvos, **29TPG8255**, 1140 m, granitos y micas, pastizal seco, 13-VIII-2008, *D. Losada*, DL695. Citas previas: Tejedelo (ÁLVAREZ, 1999). *Hemicriptófito. Endemismo ibérico. C.*

*Agrostis* x *fouilladei* P. Fourn. [*Agrostis castellana* Boiss. & Reuter X *Agrostis capillaris* L.]

Requejo, Los Calvos, **29TPG8255**, 1120 m, granitos y micas, pastizal en claro de brezal de *E. australis*, 13-VIII-2008, *D. Losada*, DL696. Requejo, Bosque del Tejedelo, **29TPG8254**, 1370 m, areniscas, melojar húmedo, 20-VII-2009, *D. Losada*, DL697. Requejo, Bosque del Tejedelo, **29TPG8255**, 1230 m, pizarras y cuarcitas, pastizal húmedo, 07-VIII-2009, *D. Losada* & *P. Bariego*, DL698. *Hemicriptófito. Mediterránea. E.*

*Phleum pratense* L.

Citas previas: Tejedelo, 1300 m, melojar (ROMERO, 1993). *Hemicriptófito. Plurirregional.*

*Danthonia decumbens* (L.) DC.

Requejo, Bosque del Tejedelo, **29TPG8254**, 1230 m, pizarras y cuarcitas, pastizal húmedo, 13-VII-2009, *D. Losada*, DL699. Requejo, Bosque del Tejedelo, **29TPG8254**, 1230 m, pizarras y cuarcitas, pastizal húmedo, 07-VIII-2009, *D. Losada* & *P. Bariego*, DL700. *Hemicriptófito. Eurosiberiana (s.l.). R.*

*Molinia caerulea* (L.) Moench. subsp. *caerulea*

Requejo, Fuente de la Luz, **29TPG8254**, 1520 m, suelo higroturboso, herbazal vivaz en nacimiento del arroyo, 31-VII-2009, *D. Losada*, DL701. Requejo, El Millal, **29TPG8355**, 1265 m, suelo higroturboso, formación de *Molinia caerulea* bajo abedular, 23-IV-2010, *D. Losada*, DL702. Requejo, El Millal, **29TPG8355**, 1115 m, suelo higroturboso, formación de *Molinia*, 29-V-2010, *D. Losada*, DL703. *Hemicriptófito. Circumboreal. E.*

*Nardus stricta* L.

Requejo, Bosque del Tejedelo, **29TPG8254**, 1380 m, pizarras y cuarcitas, pastizal húmedo, 07-VI-2009, *D. Losada*, DL704. *Hemicriptófito. Boreo-Alpina. E.*

## LILIACEAE

*Asphodelus lusitanicus* Cout.

Requejo, Bosque del Tejedelo, **29TPG8254**, 1267 m, melojar, 18-VII-2012, *F. del Egado*, LEB109374. *Geófito. Endemismo ibérico (Cuadrante NW). R. Obs.:* Las plantas encontradas pertenecen a la var. *ovoideus* (Merino) Z. Díaz & Valdés.

*Asphodelus macrocarpus* Parl. subsp. *macrocarpus* [*Asphodelus albus* auct., non Mill.]

Requejo, Bosque del Tejedelo, **29TPG8254**, 1375 m, pastizal seco en roquedos graníticos, 24-VI-2008, *D. Losada*, DL705. Citas previas: Tejedelo, 1380 m, abedular (ROMERO, 1993). *Geófito. Atlántica. C. Obs.:* Las plantas observadas corresponden a la var. *arrondeaui* (Lloyd.) Z. Díaz & Valdés [subsp. *arrondeaui* (J.Lloyd) Rivas Mart.].

*Simethis mattiazii* (Vand.) Sacc. [*Simethis planifolia* (L.) Gren.]

Citas previas: Tejedelo, 1380 m, abedular (ROMERO, 1993). *Geófito. Atlántica.*

*Merendera pyrenaica* (Pourret) P.Fourn.

Requejo, Mallada Tejera, **29TPG8253**, 1565 m, suelo higroturboso, pastizal húmedo, 17-IX-2009, *D. Losada*, DL706. *Geófito. Endemismo ibérico. RR.*

*Gagea soleirolii* F.W. Schultz [*G. nevadensis* auct.]

Requejo, Bosque del Tejedelo, **29TPG8254**, 1365 m, pizarras y rocas graníticas, pastizal rocoso, 07-IV-2009, *D. Losada*, DL707. Requejo, Bosque del Tejedelo, **29TPG8254**, 1450 m, fisuras y repisas de rocas graníticas, 13-V-2009, *P. Bariego*, DL708. Requejo, Bosque del Tejedelo, **29TPG8254**, 1380 m, repisas roquedos graníticos, 01-V-2010, *D. Losada*, DL709. *Geófito. Orófito mediterráneo. E.*

*Erythronium dens-canis* L.

Requejo, Bosque del Tejedelo, **29TPG8254**, 1285 m, pizarras, melojar húmedo, 13-IV-2008, *D. Losada* & *P. Bariego*, DL710. Requejo, Bosque del Tejedelo, **29TPG8254**, 1265 m, pizarras y rocas graníticas, borde de la tejeda, 15-III-2009, *D. Losada*, DL711. Citas previas: Tejedelo, 1300 m, melojar (ROMERO, 1993). *Geófito. Eurosiberiana (s.l.). C.*

*Fritillaria nervosa* Willd. subsp. *nervosa*

Requejo, Fuente de la Luz, **29TPG8254**, 1525 m, micas y rocas graníticas, pastizal rocoso psicroxerófilo, 29-V-2010, *D. Losada*, DL712. *Geófito. Orófito europeo (Endemismo franco-ibérico). RR.*

*Lilium martagon* L.

Requejo, Bosque del Tejedelo, **29TPG8254**, 1370 m, areniscas y pizarras, megaforbios esciófilos bajo abedular ripícola, 20-VI-2008, *D. Losada* & *J.L. Gutiérrez*, DL713. Requejo, Bosque del Tejedelo, **29TPG8254**, 1345 m, pizarras y rocas graníticas, megaforbios esciófilos en el borde de la tejeda, 05-VII-2009, *D. Losada*, DL714. Citas previas: Tejedelo (ÁLVAREZ, 1999), Tejedelo, 1315 m (RODRÍGUEZ, 2011). *Geófito. Eurosiberiana (s.l.). E.*

*Ornithogalum pyrenaicum* L.

Requejo, Bosque del Tejedelo, **29TPG8254**, 1250 m, pizarras y rocas graníticas, melojar húmedo, 13-VII-2009, *D. Losada*, DL715. *Geófito. Plurirregional. R.*

*Ornithogalum concinnum* (Salisb.) Coutinho

Requejo, Bosque del Tejedelo, **29TPG8254**, 1365 m, pastizal sobre roquedo granítico, 20-VI-2008, *D. Losada* & *J.L. Gutiérrez*, DL716. Requejo, Los Calvos, **29TPG8255**, 1165 m, micas y rocas graníticas rezumantes, pastizal terofítico en brezal de *E. australis*, 24-VI-2008, *D. Losada*, DL717. *Geófito. Endemismo ibérico (Cuadrante NW). R.*

*Scilla verna* Hudson

Requejo, Bosque del Tejedelo, **29TPG8254**, 1450 m, fisuras y repisas de rocas graníticas, 13-V-2009, *P. Bariego*, DL718. *Geófito. Atlántica. RR.*

*Hyacinthoides paivae* S. Ortiz & Rodr.-Oubiña

Requejo, Bosque del Tejedelo, **29TPG8254**, 1270 m, pizarras, melojar húmedo, 06-VI-2008, *D. Losada*, DL719. *Geófito. Endemismo ibérico (Cuadrante NW)*. *R. Obs.*: Las poblaciones del Tejedelo son marginales en su área de distribución y conviven con otras formas de caracteres intermedios con *H. hispanica* (Mill.) Rothm y de difícil adscripción.

***Hyacinthoides hispanica*** (Mill.) Rothm.

Requejo, Las Travesichas, **29TPG8354**, 1450 m, suelo higroturboso, abedular-piornal de *G. florida*, 17-V-2011, *D. Losada*, DL720. *Geófito. Endemismo ibérico (Mitad W)*. *E.*

***Allium victorialis*** L.

Requejo, Bosque del Tejedelo, **29TPG8254**, 1305 m, suelo higroturboso, megaforbios esciófilos en el borde de la tejeda, 20-VI-2008, *D. Losada & J.L. Gutiérrez*, DL721. Citas previas: Tejedelo, 1315 m (RODRÍGUEZ, 2011). *Geófito. Boreo-Alpina. E.*

***Streptopus amplexifolius*** (L.) DC.

Requejo, Bosque del Tejedelo, **29TPG8254**, 1480 m, cuarcitas y rocas graníticas, megaforbios en cañones umbrosos bajo abedular, 07-VI-2009, *D. Losada*, DL722. *Geófito. Circumboreal. RR.*

***Polygonatum verticillatum*** (L.) All.

Requejo, Bosque del Tejedelo, **29TPG8254**, 1430 m, pizarras y rocas graníticas, abedular, 20-VI-2008, *D. Losada & J.L. Gutiérrez*, DL723. Requejo, Bosque del Tejedelo, **29TPG8254**, 1450 m, cuarcitas y rocas graníticas, megaforbios en cañones umbrosos bajo abedular, 13-V-2009, *P. Bariego*, DL724. Citas previas: Tejeda de la Ramoneda (AEDO *et al.*, 1993), Tejedelo, 1315 m (RODRÍGUEZ, 2011). *Geófito. Eurosiberiana (s.l.) E.*

***Polygonatum odoratum*** (Mill.) Druce

Requejo, Bosque del Tejedelo, **29TPG8254**, 1400 m, pastizal húmedo bajo melojar aclarado, 06-VI-2008, *D. Losada*, DL725. Requejo, Bosque del Tejedelo, **29TPG8254**, 1450 m, cuarcitas y rocas graníticas, megaforbios en cañones umbrosos bajo abedular, 13-V-2009, *P. Bariego*, DL726. *Geófito. Eurosiberiana (s.l.) R.*

***Paris quadrifolia*** L.

Requejo, Bosque del Tejedelo, **29TPG8254**, 1370 m, areniscas y pizarras, megaforbios esciófilos bajo abedular ripícola, 20-VI-2008, *D. Losada & J.L. Gutiérrez*, DL727. Requejo, Bosque del Tejedelo, **29TPG8254**, 1450 m, cuarcitas y rocas graníticas, megaforbios en cañones umbrosos bajo abedular, 13-V-2009, *P. Bariego*, DL728. *Geófito. Eurosiberiana (s.l.) E.*

***Paradisea lusitanica*** (Cout.) Samp.

Requejo, Bosque del Tejedelo, **29TPG8355**, 1200 m, suelo higroturboso, bosque mixto caducifolio con acebos y tejos junto al arroyo, 26-VI-2011, *D. Losada*, DL729. *Geófito. Endemismo ibérico (Cuadrante NW)*. *RR.*

#### AMARYLLIDACEAE

***Narcissus triandrus*** L. subsp. *triandrus*

Requejo, Bosque del Tejedelo, **29TPG8255**, 1210 m, pizarras y rocas graníticas, melojar, 13-IV-2008, *D. Losada & P. Bariego*, DL730. Requejo, Bosque del Tejedelo, **29TPG8254**, 1380 m, pizarras y rocas graníticas, pastizal rocoso, 27-IV-2009, *D. Losada*, DL731. Requejo, Bosque del Tejedelo, **29TPG8254**, 1450 m, fisuras y repisas de rocas graníticas, 13-V-2009, *P. Bariego*, DL732. *Geófito. Endemismo ibérico (Cuadrante NW)*. *C. Obs.*: Las plantas observadas pertenecen a la var. *triandrus* (corona de hasta 15 mm, más corta que el tubo).

***Narcissus bulbocodium*** L.

Requejo, Bosque del Tejedelo, **29TPG8254**, 1390 m, pastizal húmedo en roquedos graníticos, 27-IV-2009, *D. Losada*, DL733. *Geófito. Atlántica. E.*

***Narcissus pseudonarcissus*** subsp. *portensis* (Pugsley) A. Fern.

Requejo, Bosque del Tejedelo, **29TPG8254**, 1380 m, suelo higroturboso, borde de la tejeda, 13-IV-2008, *D. Losada & P. Bariego*, DL734. Requejo, Bosque del Tejedelo, **29TPG8254**, 1450 m, cuarcitas y rocas graníticas, megaforbios en cañones umbrosos bajo abedular, 13-V-2009, *P. Bariego*, DL735. *Geófito. Endemismo ibérico (Montañas del interior)*. *E. Obs.*: Las plantas del Tejedelo corresponderían a la subsp. *primigenius* (Fernández Suárez ex Lainz) Fernández Casas & Lainz, incluidas dentro del rango de variabilidad de este taxon según *Flora iberica*.

***Narcissus minor*** subsp. *asturiensis* (Jord.) Barra & G. López

Requejo, Bosque del Tejedelo, **29TPG8254**, 1265 m, pizarras y rocas graníticas, borde de la tejeda, 15-III-2009, *D. Losada*, DL736. *Geófito. Endemismo ibérico (Montañas del NW)*. *C.*

#### IRIDACEAE

***Crocus carpetanus*** Boiss. & Reuter

Requejo, Bosque del Tejedelo, **29TPG8254**, 1270 m, pizarras y rocas graníticas, pastizal rocoso en claro de melojar, 15-III-2009, *D. Losada*, DL737. *Geófito. Endemismo ibérico (Cuadrante NW)*. *E.*

***Crocus serotinus*** subsp. *salzmannii* (Gay) Mathew

Requejo, Bosque del Tejedelo, **29TPG8255**, 1230 m, pizarras y cuarcitas, pastizal húmedo, 12-X-2009, *D. Losada*, DL738. *Hemicriptófito. Mediterráneo-atlántico (Endemismo ibero-norteafricano)*. *RR. Obs.*: Los pliegos analizados tienen túnica de fibras paralelas por lo que se adscriben a la subsp. *salzmannii* (Gay) Mathew.

***Gladiolus illyricus*** Koch *Geófito.*

Requejo, Los Calvos, **29TPG8255**, 1165 m, micas y rocas graníticas rezumantes, pastizal terofítico en brezal de *E. australis*, 24-VI-2008, *D. Losada*, DL739. *Orófito mediterráneo. RR.*

#### ORCHIDACEAE

***Dactylorhiza maculata*** (L.) Soó



Requejo, Mallada Tejera, **29TPG8253**, 1565 m, suelo higroturboso, brezal de *E. tetralix*, 17-IX-2009, *D. Losada*, DL740. Requejo, Las Travesichas, **29TPG8354**, 1470 m, suelo higroturboso, turbera dominada por *Sphagnum* spp. y *E. tetralix*, 07-VIII-2009, *D. Losada* & *P. Bariego*, DL741. *Geófito. Eurosiberiana (s.l.). E.*

#### 4. DISCUSIÓN Y CONCLUSIONES

El catálogo florístico del Tejedelo y alrededores consta de al menos 327 táxones, agrupados en 193 géneros y 63 familias, de los cuales 302 han sido herborizados durante la realización del presente trabajo y el resto corresponden a citas bibliográficas y otras referencias inéditas: *Polystichum setiferum* (Forsskal) Woynar, *Helleborus foetidus* L., *Anemone nemorosa* L., *Ranunculus acris* L., *Corydalis cava* (L.) Schweigger & Koerte subsp. *cava*, *Malva moschata* L., *Viola reichenbachiana* Jord. ex Boreau, *Geum urbanum* L., *Crataegus monogyna* Jacq., *Potentilla reptans* L., *Thesium pyrenaicum* Pourret, *Fraxinus angustifolia* Vahl, *Lamium purpureum* L., *Stachys officinalis* (L.) Trevisan, *Scabiosa columbaria* L., *Poa pratensis* L., *Cynosurus echinatus* L., *Phleum pratense* L. y *Simethis planifolia* (L.) Gren. aparecen citadas en el trabajo de ROMERO (1993), *Halimium ocymoides* (Lam.) Willk., *Sanicula europaea* L. y *Myosotis decumbens* subsp. *teresiana* (Sennen) Grau (sub *Myosotis sylvatica* Hoffm.) en el trabajo inédito de ÁLVAREZ (1999) y *Polystichum aculeatum* (L.) Roth, *Saxifraga spathularis* Brot. y *Galium odoratum* (L.) Scop. en ambos trabajos.

Del conjunto de citas bibliográficas consultadas, una vez realizadas las prospecciones de campo, contrastado el material de zonas cercanas y consultados los datos corológicos de los táxones, se considera que habría que descartar la presencia de las siguientes especies citadas en la bibliografía consultada por considerar muy dudosa su presencia en el Tejedelo: *Allium ursinum* L., *Deschampsia media* (Gouan) Roemer & Schultes, *Hypericum richeri* subsp. *burseri* (DC.) Nyman, *Mercurialis perennis* L., *Ligusticum lucidum* Mill., *Lithodora diffusa* (Lag.) I. M. Johnston, *Lotus hirsutus* L., *Polygonatum multiflorum* (L.) All., *Pseudarrhenatherum longifolium* (Thore) Rouy y *Santolina chamaecyparissus* L.

De las 63 familias representadas en el área de estudio, 9 albergan más del 50 % de los táxones presentes (Fig. 2). Las familias mejor representadas son: Graminae (37 táxones), Compositae (34), Liliaceae (19), Leguminosae (15), Ranunculaceae (15), Caryophyllaceae (14), Scrophulariaceae (12), Rosaceae (12) y Umbelliferae (11). Resulta llamativa en el contexto comarcal la destacable abundancia de liliáceas, así como la escasa representación de las rosáceas.

En cuanto a las formas vitales (Fig. 3), se observa un claro predominio de los hemicriptófitos, que representan más de la mitad

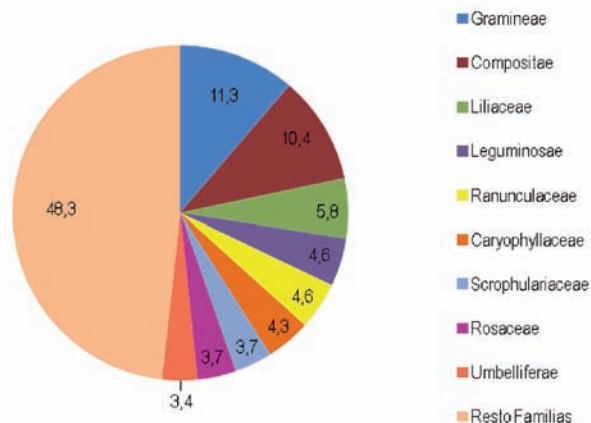


Figura 2. Porcentaje de táxones por familia - Percentage of taxa per family

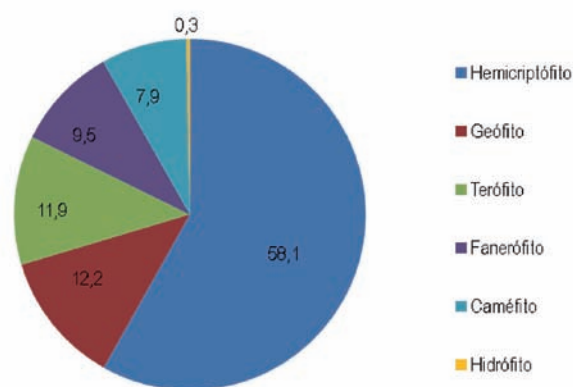


Figura 3. Porcentaje de táxones por formas vitales - Percentage of taxa per life forms

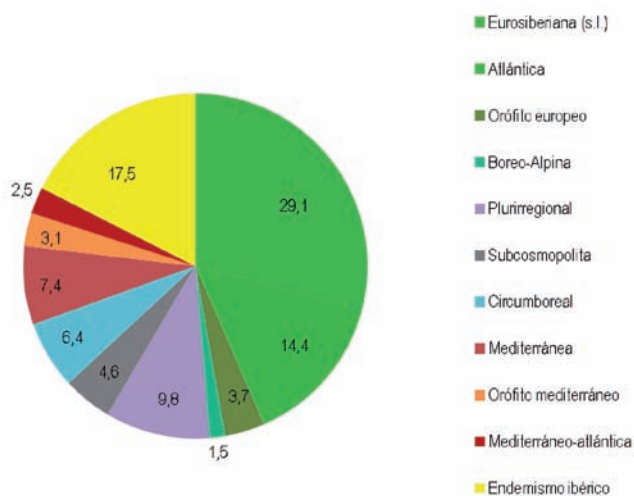


Figura 4. Porcentaje de táxones por elementos corológicos - Percentage of taxa per chorological elements

de los táxones (58,1 %). También se refleja un número relativamente alto de fanerófitos (9,5 %) y geófitos (12,2 %), lo que denota el neto carácter forestal del área estudiada (Fig. 3).

El espectro fitogeográfico (Fig. 4) se encuentra dominado por plantas del ámbito eurosiberiano *s.l.* y afines (48,8 %, incluidas las atlánticas, las orófitas europeas y las boreo-alpinas), teniendo las plantas del ámbito mediterráneo y afines (incluidas las orófitas mediterráneas y las mediterráneo-atlánticas) una presencia relativamente reducida (12,9 %). Además, es destacable la importante presencia de endemismos ibéricos (17,5 %), así como la significativa presencia de táxones orófilos (6,8 %). El elemento de amplia distribución alcanza una cierta representación en la zona de estudio (20,8 %).

Muchas de las plantas del catálogo, algunas de gran interés florístico, se encuentran en las masas puras de tejo y en los bosquetes mixtos caducifolios con tejos y acebos. Esta notable riqueza florística es destacable en el contexto de las tejedas del NW ibérico según los datos florísticos de otras tejedas reflejados en los trabajos de RODRÍGUEZ (2011) y ÓLANO (2004). Además, en el Tejedelo se encuentran otros tipos de vegetación que presentan una especial valoración (tanto por su interés para la conservación como por el de la flora que albergan): los enclaves de turbera, los abedulares y las formaciones de megaforbios. Si a todo lo anterior se añade el hecho de que estas masas de tejo constituyen una de las tejedas más extensas y mejor conservadas de la Península Ibérica (ÁLVAREZ, 1999; LOSADA, 2011), así como el elevado interés biogeográfico y patrimonial que presentan las formaciones de tejos, resulta imprescindible realizar los esfuerzos necesarios para asegurar la protección y conservación de este enclave zamorano.

Igualmente, del conjunto de la flora estudiada destacan una serie de táxones que por su interés biogeográfico, pertenencia a listados de disposiciones legales de protección, rareza o vulnerabilidad de sus poblaciones en el ámbito de estas montañas se han incluido en el siguiente listado:

- *Armeria caballeroi* (Bernis) Donadille, incluida como *vulnerable* en la Lista Roja de la Flora Vascalear Española (MORENO, 2008);
- *Salix repens* L., *Taxus baccata* L., *Eryngium duriaei* Gay ex Boiss. y *Paradisea lusitanica* (Cout.) Samp., incluidas en el Catálogo de Flora Protegida de Castilla y León, recogido en el decreto 63/2007, como *de atención preferente*;
- Finalmente por su interés biogeográfico o rareza local: *Geranium lanuginosum* Lam., *Arnica montana* L., *Hieracium urbionicum* Pau ex Mateo, *Aster sedifolius* L. subsp. *sedifolius*, *Festuca querana* Litard., *Hyacinthoides paivae* S. Ortiz & Rodr.-Oubiña y *Streptopus amplexifolius* (L.) DC.

Se pretende que esta lista sirva de referencia a la hora de diseñar planes de seguimiento y

planes específicos de protección o conservación de la biodiversidad florística de la zona.

#### AGRADECIMIENTOS

La realización este trabajo no hubiera sido posible sin la colaboración desinteresada de un conjunto de personas e instituciones a las que nos gustaría mostrar nuestro más sincero agradecimiento: J. L. Gutiérrez, A. San Miguel, R. Escribano, J. Riera y personal adscrito a la Unidad Docente de Botánica del Departamento de Silvopascicultura de la E.T.S.I. Montes (Universidad Politécnica de Madrid). G. Mateo, E. Ortúñez, S. Ortiz, F. del Egado, M.A. Rodríguez y C. Aedo que realizaron interesantes aportaciones que contribuyeron a la mejora del catálogo.

#### BIBLIOGRAFIA

- AEDO, C., ALDASORO, J.J., ARGÜELLES, J.M., DÍAZ ALONSO, J.M., GONZÁLEZ DEL VALLE, J.L., HERRA, C., LAINZ, M., MORENO MORAL, G., PATALLO, J. & SÁNCHEZ PEDRAJA, O. 1993. Contribuciones al conocimiento de la flora cantábrica. *Fontqueria*, **36**: 349-374.
- AIZPURU, I., ASEGUINOLAZA, C., URIBE-ECHEBARRÍA, P.M., URRUTIA, P. & ZORRAKIN, I. Eds. 1999. *Claves ilustradas de la flora del País Vasco y territorios limítrofes*. 834 págs. Servicio Central de Publicaciones del Gobierno Vasco. Vitoria-Gasteiz.
- ÁLVAREZ, I. 1999. *Estudio fitosantario, de conservación y regeneración de la masa de Tejo (Taxus baccata L.) existente en el monte "Tejedelo" situado en Requejo de Sanabria (Zamora)*. 126 págs. Proyecto Fin de Carrera, E.T.S. de Ingenierías Agrarias, Universidad de Valladolid. Valladolid. (Inédito).
- CASTROVIEJO, S. Coord. 1986-2012. *Flora ibérica* 1-8, 10-15, 17-18, 21. Real Jardín Botánico, CSIC, Madrid.
- DÍAZ LIFANTE, Z. & VALDÉS, B. 1996. Revisión del género *Asphodelus* L. (Asphodelaceae) en el Mediterráneo Occidental. *Boissiera*, **52**: 1-189.
- FUENTE GARCÍA, V. & ORTÚÑEZ RUBIO, E. 1998. Biosistemática de la sección *Festuca* del género *Festuca* L. (Poaceae) en la Península Ibérica. *Colección de Estudios*, **59**: 1-126. Universidad Autónoma de Madrid. Madrid.
- GARCÍA LÓPEZ, J.M. & ALLUÉ, C. 2008. *Climatforest 1.0 y el sistema fitoclimático de Allué-Andrade*. Recurso electrónico en [www.climatforest.com](http://www.climatforest.com). [Consulta: 4-2010].
- LOSADA, D. 2010. *Flora vascular y caracterización de los hábitats naturales del Tejedelo de Requejo (Zamora)*. 226 págs. Proyecto Fin de Carrera, E.T.S.I. de Montes, Universidad Politécnica de Madrid. Madrid. (Inédito).
- 2011. Aproximación al estado de conservación del Tejedelo de Requejo (Zamora). *Spanish Journal of Rural Development*, Número Especial, **2**: 81-92.
- MONASTERIO-HUELIN, E. 1992. *Revisión taxonómica del género Rubus L. (Rosaceae) en la Península Ibérica e Islas Baleares*. 162 págs. Tesis de Doctorado, Facultad de Farmacia, Universidad Complutense de Madrid. Madrid. (Inédita).
- MORENO, J.C., (Coord.). 2008. *Lista Roja 2008 de la flora vascular española*. 86 págs. Dirección General de Medio Natural y Política Forestal (Ministerio de Medio Ambiente y Medio Rural y

- Marino, y Sociedad Española de Biología de la Conservación de Plantas). Madrid.
- MORILLO, C. Dir. 2003. *Atlas y Manual de los Hábitat de España*. 492 págs. Dirección General de Conservación de la Naturaleza, Ministerio de Medio Ambiente. Madrid.
- OLANO, E. 2004. *El tejo y Teixadal de Casaio*. 189 págs. Diputación Provincial de Ourense. Ourense.
- PULGAR SAÑUDO, I. 2006. Aportaciones a la flora del sur de Galicia (NO España). *Botanica Complutensis*, **30**: 113-116.
- RIVAS MARTÍNEZ, S. 1987. *Memoria y mapa de series de vegetación de España 1:400.000*. 268 págs. Ministerio de Agricultura, Pesca y Alimentación, ICONA. Madrid.
- RODRÍGUEZ GUTIÁN, M.A. & RAMIL-REGO, P. 2008. Fitogeografía de Galicia (NW Ibérico): análisis histórico y nueva propuesta corológica. *Recursos Rurais*, **1**(4): 19-50.
- RODRÍGUEZ GUTIÁN, M.A., RAMIL-REGO, P., DÍAZ VARELA, R., PEREIRA-ESPINEL, J. & REAL, C. 2011. Los bosques dominados por *Taxus baccata* L. del extremo occidental de la Cordillera Cantábrica: caracterización, valor de conservación y amenazas. In: J.M. NINOT, Ed. *Botànica Pirenaico-cantàbrica. Actes del IX Col·loqui Internacional de Botànica Pirenaico-Cantàbrica*, págs. 367-378. Ordino.
- ROMERO, A.T., BLANCA, G. & MORALES, C. 1988. Revisión del género *Agrostis* L. (*Poaceae*) en la Península Ibérica. *Ruizia*, **7**: 1-161. Monografías del Real Jardín Botánico de Madrid, C.S.I.C. Madrid.
- ROMERO, C.M. 1993. Notas florísticas de la comarca de Sanabria (Zamora). *Montes*, **34**: 41-47.
- TUTIN, T.G., HEYWOOD, V.H., BURGESS, N.A., VALENTINE D.H., WALTERS, S.M., MOORE, D.M. & WEBB, D.A. Eds. 1964-1980. *Flora europaea*. Vols. 1-5. Cambridge University Press.
- VILLAR, L., SESÉ, J.A. & FERRÁNDEZ, J.V. 1997-2001. *Atlas de la flora del Pirineo Aragonés*. Vols. 1-2. Instituto de Estudios Altoaragoneses. Huesca.



